
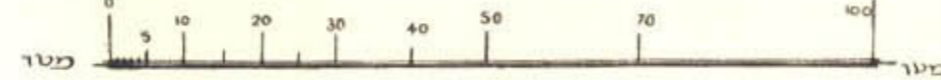


# מרחב תכנון מקומי חדרה

תשריט מצודק לתכנית חד/564

הנקראת: "שטח בית אריזה, יכ"ן בע"מ"

תכנית מפורטת - 1:1000



מחוז: חיפה  
נפה: חדרה  
עקום: חדרה  
גוש 10025  
חלקות 76-80  
שטח התכנית: 49,030 ד

מגיש התכנית: חב" יכ"ן בע"מ ואחרים, אל מביב ת.ד. 332, טל. 03-254351

בעל הקרקע: חב" יכ"ן בע"מ ואחרים, אל מביב ת.ד. 332, טל. 03-254351

מחבר התכנית: א. אקשטיין מ.ב.ר. חדרה, רושילד 32, טל. 22113

שטחים הנכללים בתכנית	מפורטת	מספר חלקה	שטח
השטח	10025	76	1 801 ד
"	"	77	0.873 ד
"	"	78	31.988 ד
"	"	79	0.773 ד
"	"	80	13.595 ד
סה"כ			49.030 ד

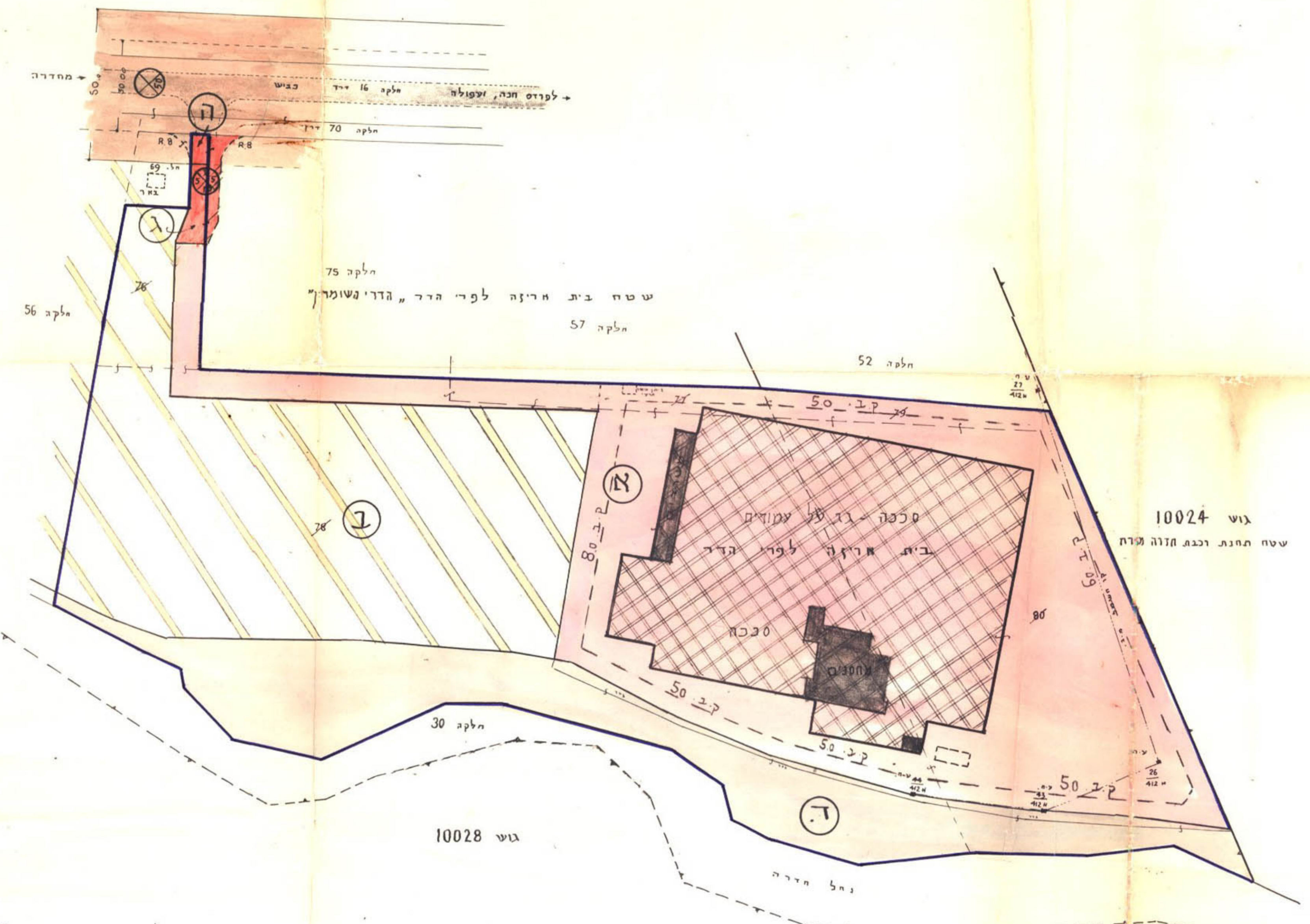
### חלוקה

- א. מיוחד לבית אריזה, יכ"ן בע"מ - 25,494 ד
- ב. חקלאי - 14,900 ד
- ג. דרך - 0.160 ד
- ד. הרחבת אפיק נחל חדרה - 8.426 ד
- ה. הרחבת כביש ראשי לחדרה - 0.050 ד
- סה"כ - 49,030 ד

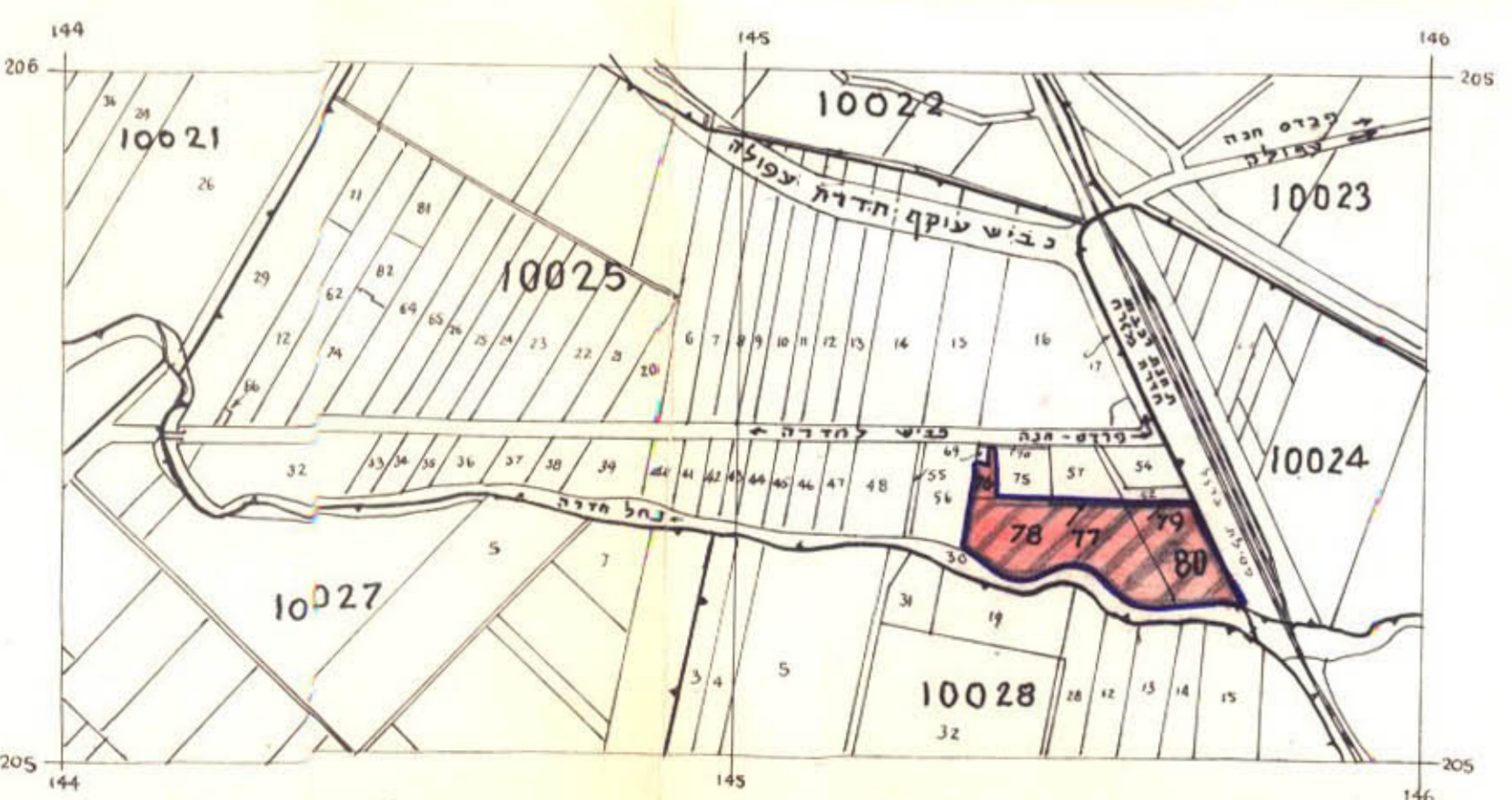
הערה: השטחים הם מקורבים ועלולים להשתנות בסדית-מפה עם כניסת המסוד לצרכי רישום.

### מקרא:

- גבול התכנית
- דרך קיימת
- הרחבת דרך
- דרך חדשה
- קו חסל וצמודים
- מס הדרך
- קו בנין
- דוחב הדרך
- גבולות רשומים לביטול
- מספר חלקה רשום - לביטול
- חלוקה חדשה - גבול
- מספר חלקה ארעי
- שטח לבנין בית אריזה לפרי הדר
- שטח חקלאי
- מבני בית אריזה לפרי הדר
- שטח להרחבת נחל חדרה



### תושים הסביבה 1:10,000



298/78  
מנדרי חדרה  
א. אקשטיין, שיו"ן, קל"פ  
א. אקשטיין-מנדרי  
משרד שכ"ן לסדירה והנדסה חקלאית  
חדרה  
רושילד 32 על 22113  
23454  
חדרה, פברואר 1976  
4.9.1978  
מנדרי חדרה  
מנדרי חדרה  
מנדרי חדרה

הועדה המקומית לתכנון ולבניה חדרה

תכנית ב.ע. חד/ מס' 564  
67.68  
הועדה המקומית בשיבתה מס' 40.6.76  
יום 24.6.76  
החליטה להסכים על  
הפקדת התכנית הנקובה לעיל.

מנהל העיר  
מוכיח והונה המפקדת  
למחוז ולבניה חדרה

רועדה המקומית לתכנון ולבניה חדרה

תכנית ב.ע. חד/ מס' 564  
43  
הועדה המקומית בשיבתה מס' 40.6.76  
יום 22.11.76  
החליטה להסכים על מתן הוקף  
למחוז ולבניה חדרה.

מנהל העיר  
מוכיח והונה המפקדת  
למחוז ולבניה חדרה