

מרחב תכנון מקומי השומרון

שנוי תכנית מפורטת הנקרא :

תכנית מס ש/168 שנוי אזור התעשייה בח' 11 בגוש 11307

מחוז: חיפה

נפר: חדרה

מקום: זכרון יעקב

גוש: 11307

חלקה: 11

שטח רשום: 29.054

בעלי הטעם: "בית אל"

קנה מידה 1:1000



- גבול התכנית
- אזור תעשייה ומלאכה
- שטח ציבורי פתוח
- שטח פרטי פתוח
- דרך מאושרת
- מס דרך
- קו בנין קדמי
- רוחב דרך
- דרך מוצעת או הרחבת דרך

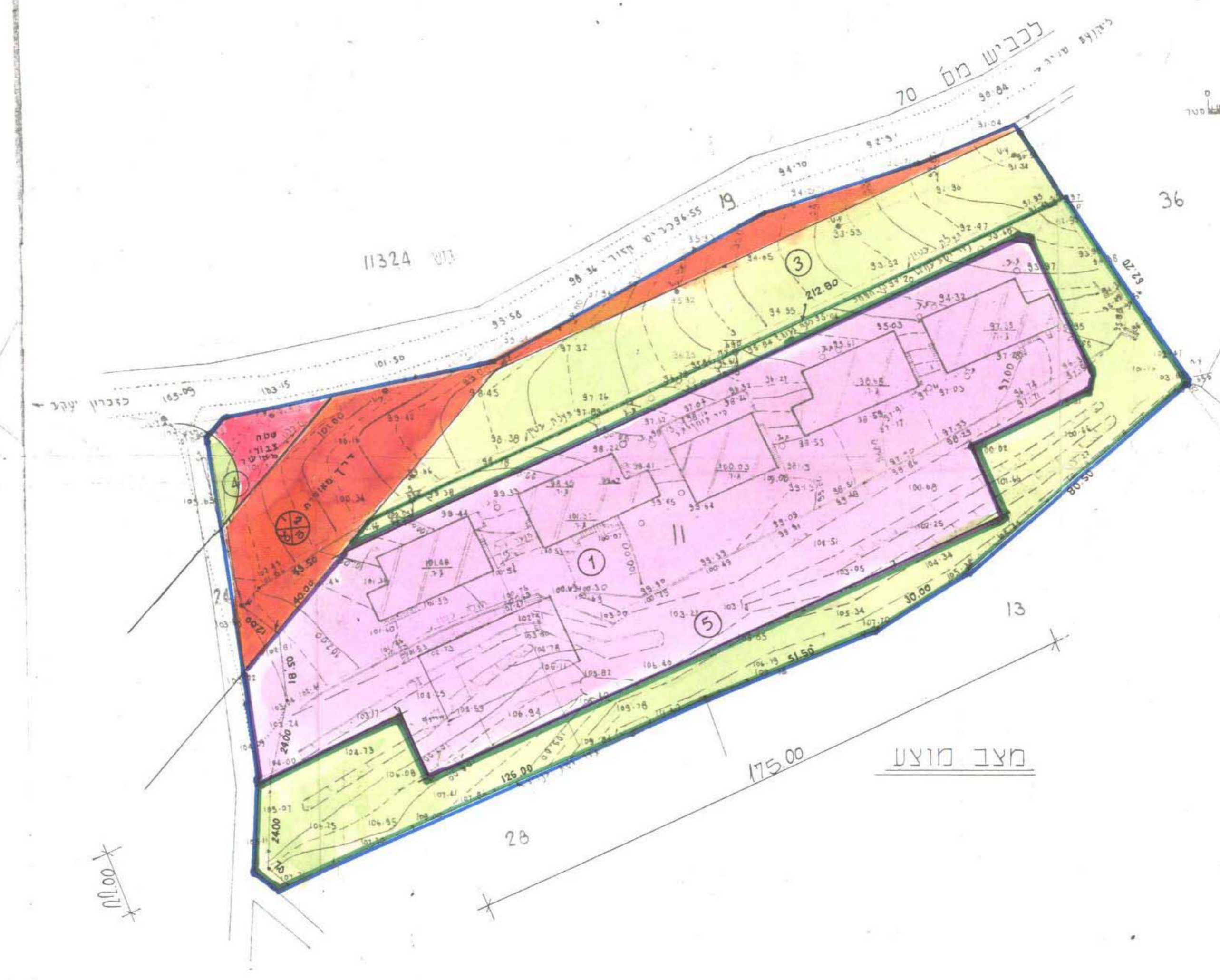
היוצאים:

בית אל
התכנון

אשר: R. BRUCKNER
R. WITZMAN
TEL. 710614

נסדד עטביל גית אל

משרד התכנון והבניה
חדרה

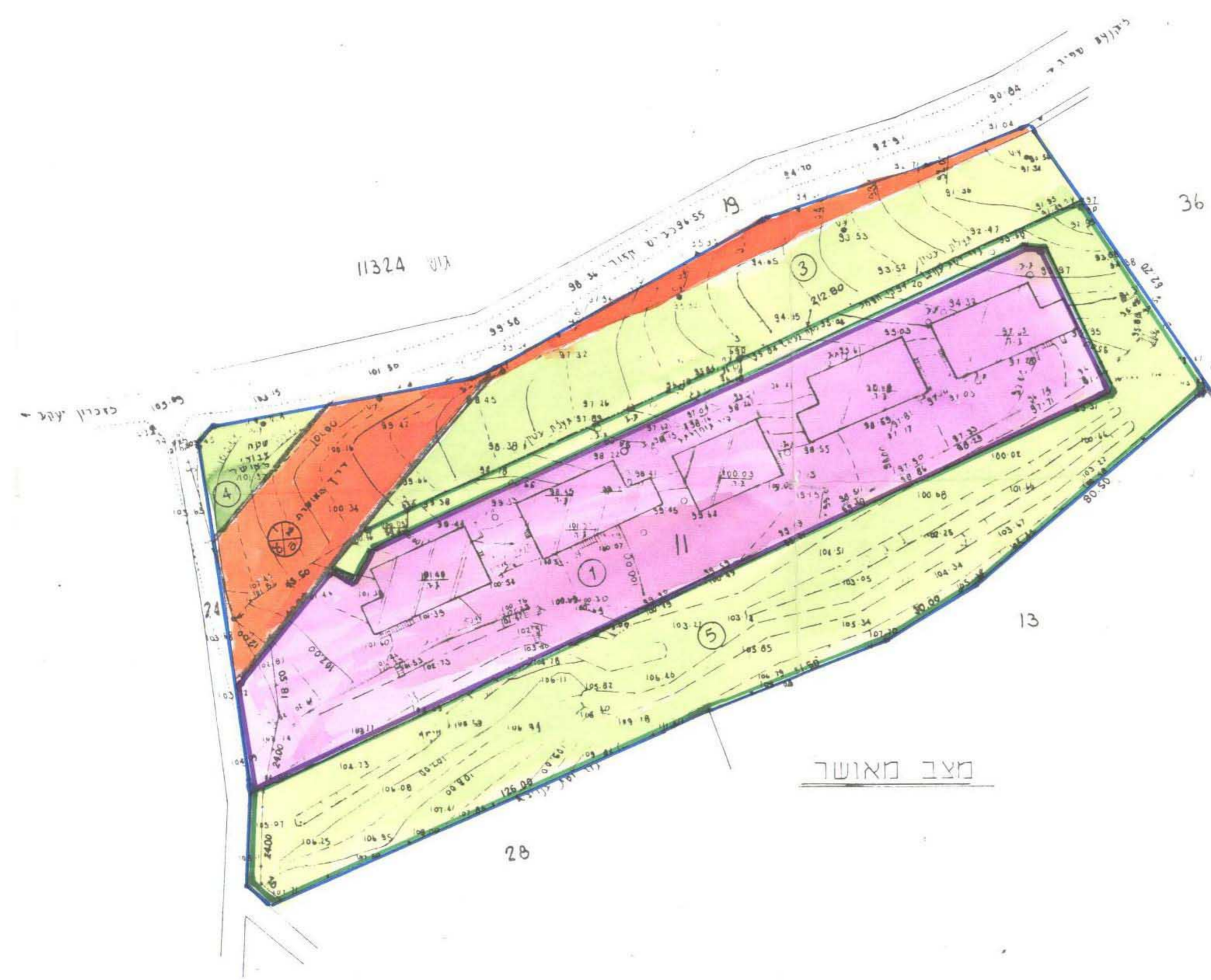
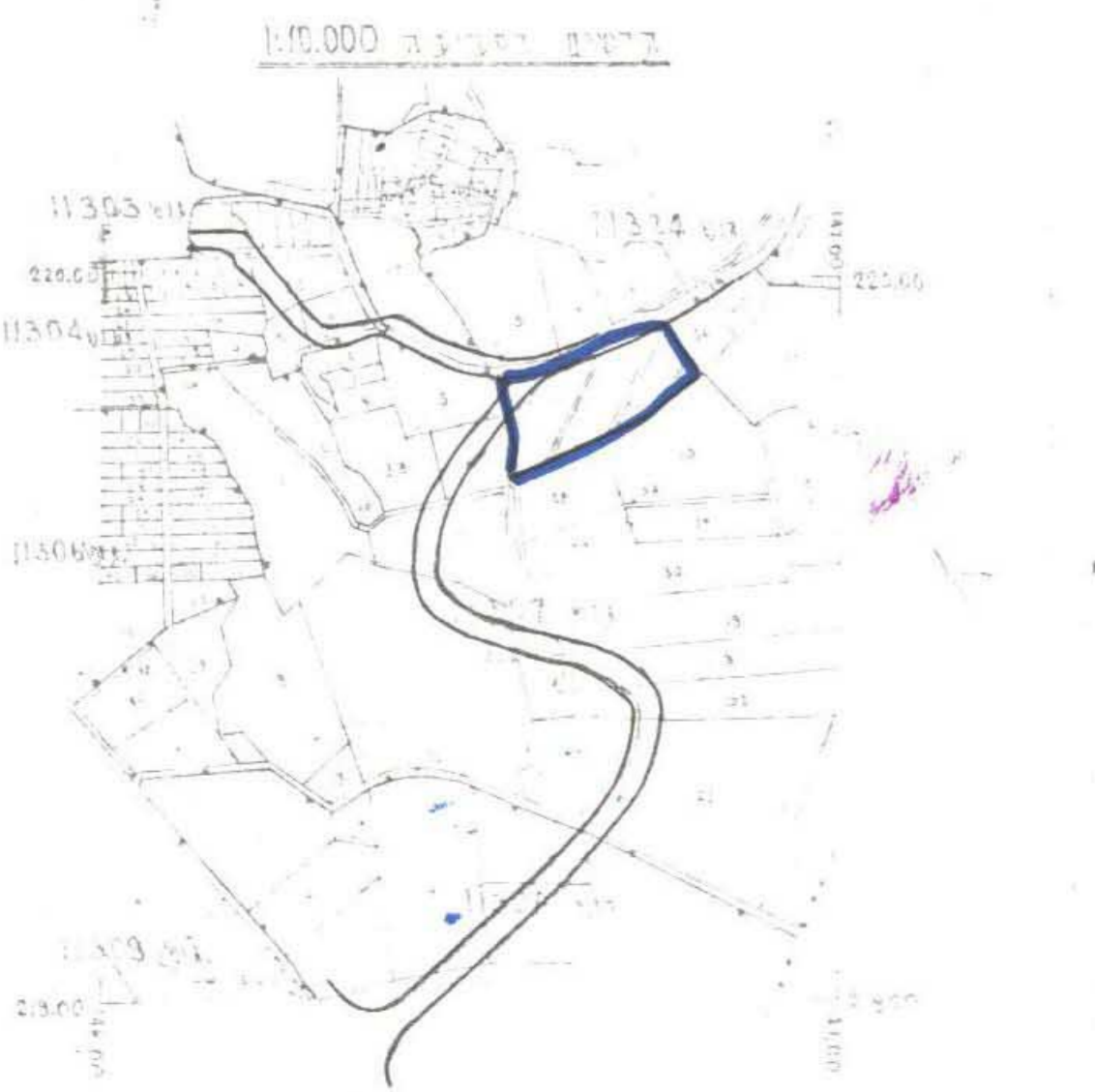


השטח וסימון	תחום	שטח	% מתכנית	% של קומות	מס קומות	קווי בניה	קווי בניה	קווי בניה
אזור מלאכה ותעשייה (סגול סותחם הגול)	1	15484	53.3	30	2	5	5	5
שטח ציבור פתוח (ירוק)	3	4880	16.8	1.3	376	5	5	5
	4							
שטח פרטי פתוח (ירוק סותחם ירוק)	5	5620	19.3					
דרכים (חום אפור)		2694	9.3					
סה		29,054	100.0					

הועדה המקומית לתכנון ולבניה - השומרון
מס' תכנית: 168/ש
הוסלצה: לאישור

משרד הבניה והנדסה
הפקדה הבנית מס. 168/ש
הועדה המחוזית לתכנון ולבניה החליטה
ביום 2.8.98 לחסוך את התכנית.

הודעה על הפקדת התכנית מס. 168/ש
הרשמה בולקוט הפרסומים מס. 3752
מיום 2.8.98



השטח וסימון	תחום	שטח	% מתכנית	% של קומות	מס קומות	קווי בניה	קווי בניה	קווי בניה
אזור מלאכה ותעשייה (סגול סותחם סגול)	1	11,634	40.1	20	2	4	10	6
שטח ציבור פתוח (ירוק)	3	4880	14.7	1.8	460	5	5	5
	4							
שטח פרטי פתוח (ירוק סותחם ירוק)	5	9470	32.6					
דרכים (חום אפור)		2610	10.8					
סה		29,054	100.0					