

מחוז חיפה
מרחב תכנון מקומי השומרון

תכנית מפורטת מס. ש-420
שינוי לתכנית מתאר "זכרון יעקב ש-11", הנקראת: קמפוס מנ"פ

גוש: 11710 חלקות: 2 (חלק), 3 (חלק)

קנ"ב 1:1250

שטח התכנית: כ-105,000 מ"ר













חתימת בעל הקרקע: מנהל מקרקעי ישראל, דרך העצמאות 13, חיפה 33033, טל: 660951.

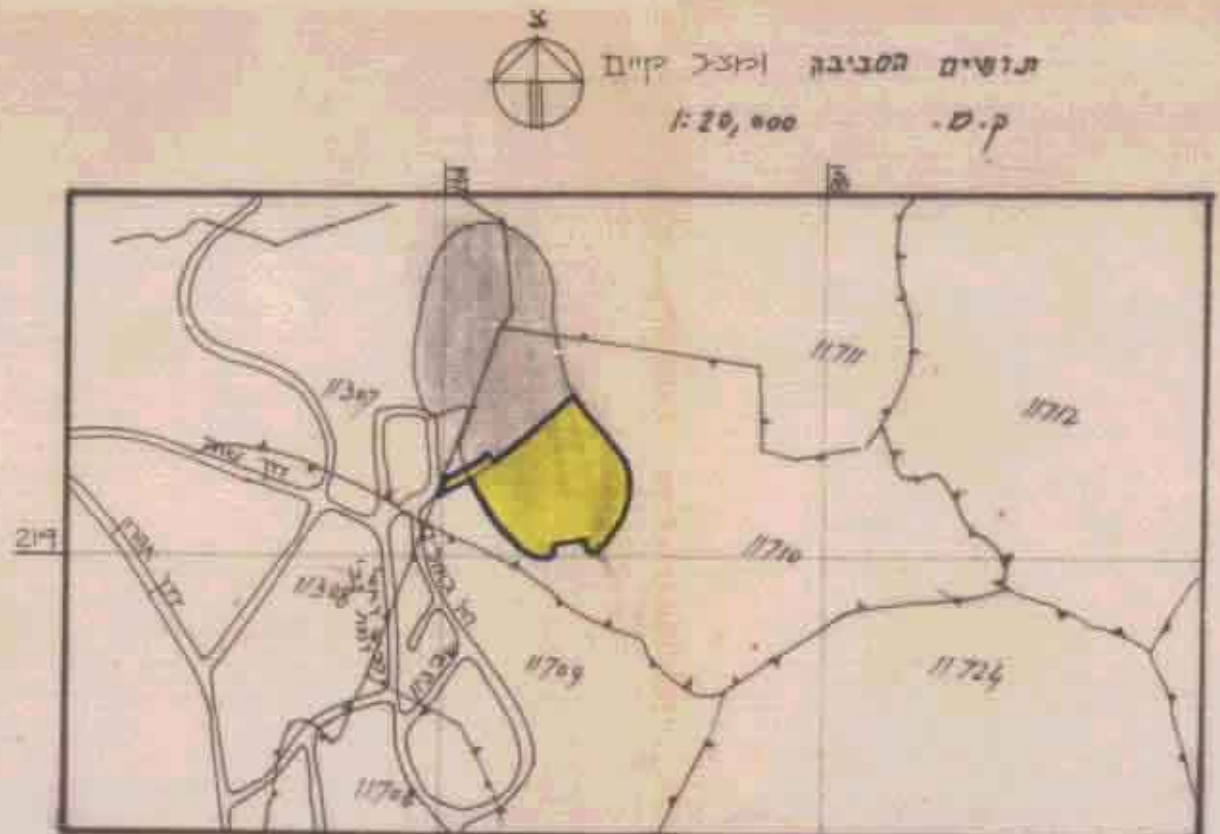
חתימת יוזם התכנית: מנ"פ-מרכזי נוער ופנימיות, רח' זבטינסקי 38, נהריה 22384, טל: 825146, 823112.

חתימת המתכנן: א.ספקטור מעמישר אדריכלים, רח' דוד דוד ודורשו 6, ירושלים 93117, טל: 661671.

תאריך: 10.1.88

מקרא:

-  גבול התכנית
-  גבול תכנית בני ערים מאושרת
-  דרך חדשה או הרחבת דרך
-  אזור מגורים ג
-  שטח למוסד
-  גבול גוש
-  מספר גוש
-  גבול חלקה ומספרה לביטול
-  גבול מגרש מוצע
-  מספר מגרש מוצע
-  מספר הדרך
-  רחוב הדרך



טבלת שטחים גוש 11710

מס חלקה	שטח
2 (חלק)	18,060 מ"ר
3 (חלק)	21,940 מ"ר
סה"כ	40,000 מ"ר

מגרש מס	מס חלקה	שטח
2	3 (חלק)	4,680 מ"ר

לא לצנני רישות

סקים: נאני

תאריך: 27.7.86

בני לייבונין, מודד מוסמך וקרטוגרף - מס' רישון 450 - רח' דוד הסניף 35 ש"מ

36 : 43920
3777



משרד הפנים
חוק התכנון והבניה תשכ"ה-1965
מחוז חיפה
מרחב תכנון מקומי
הכנית: גוש 11710
התירה המחוזית בתוכנית מס' 420/ש
מיום 24.11.87
החתימה: [Signature]
החתימה: [Signature]

מחוז חיפה
מרחב תכנון מקומי
הכנית מס' 420/ש
מיום 24.11.87
החתימה: [Signature]