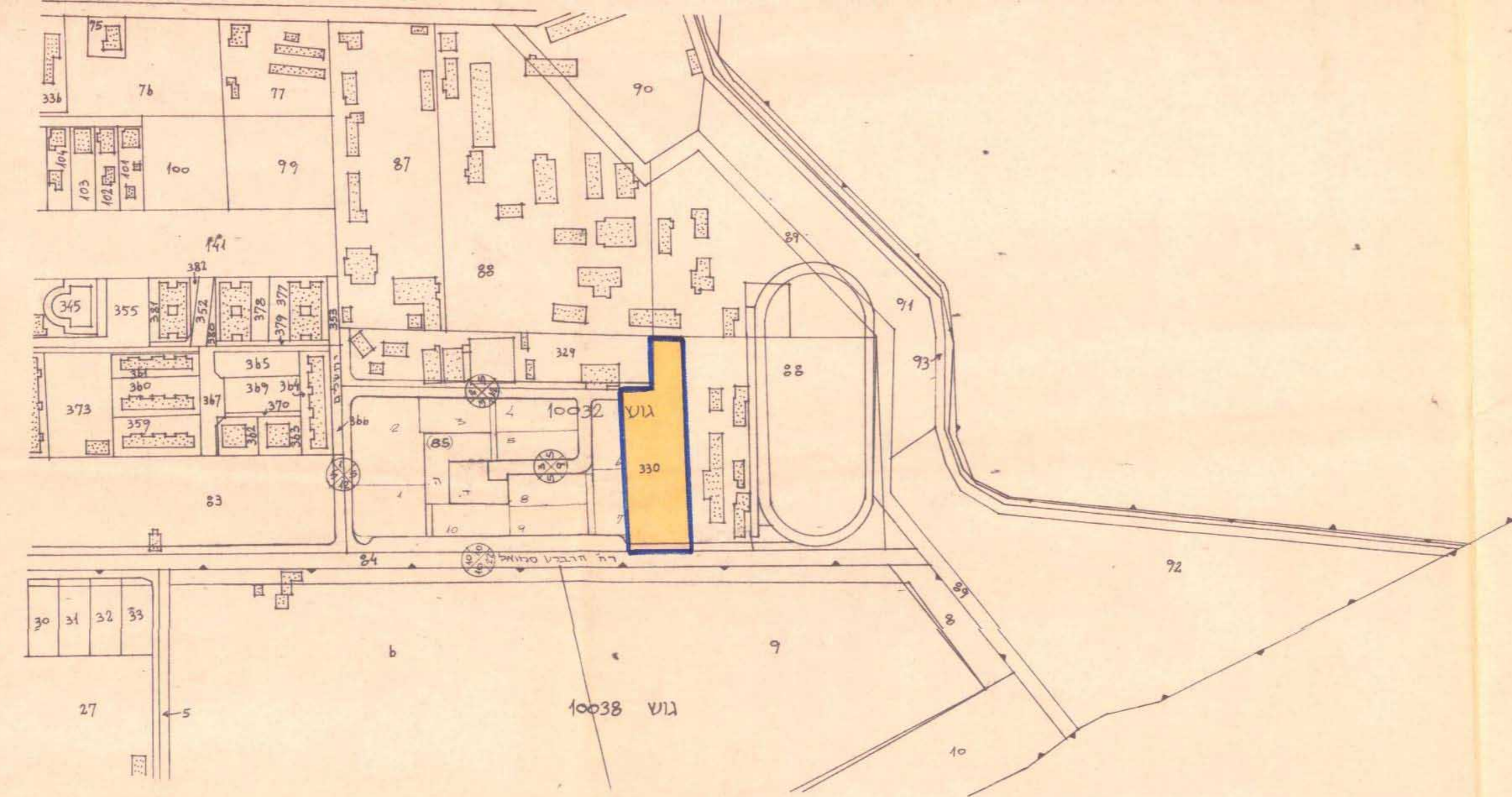
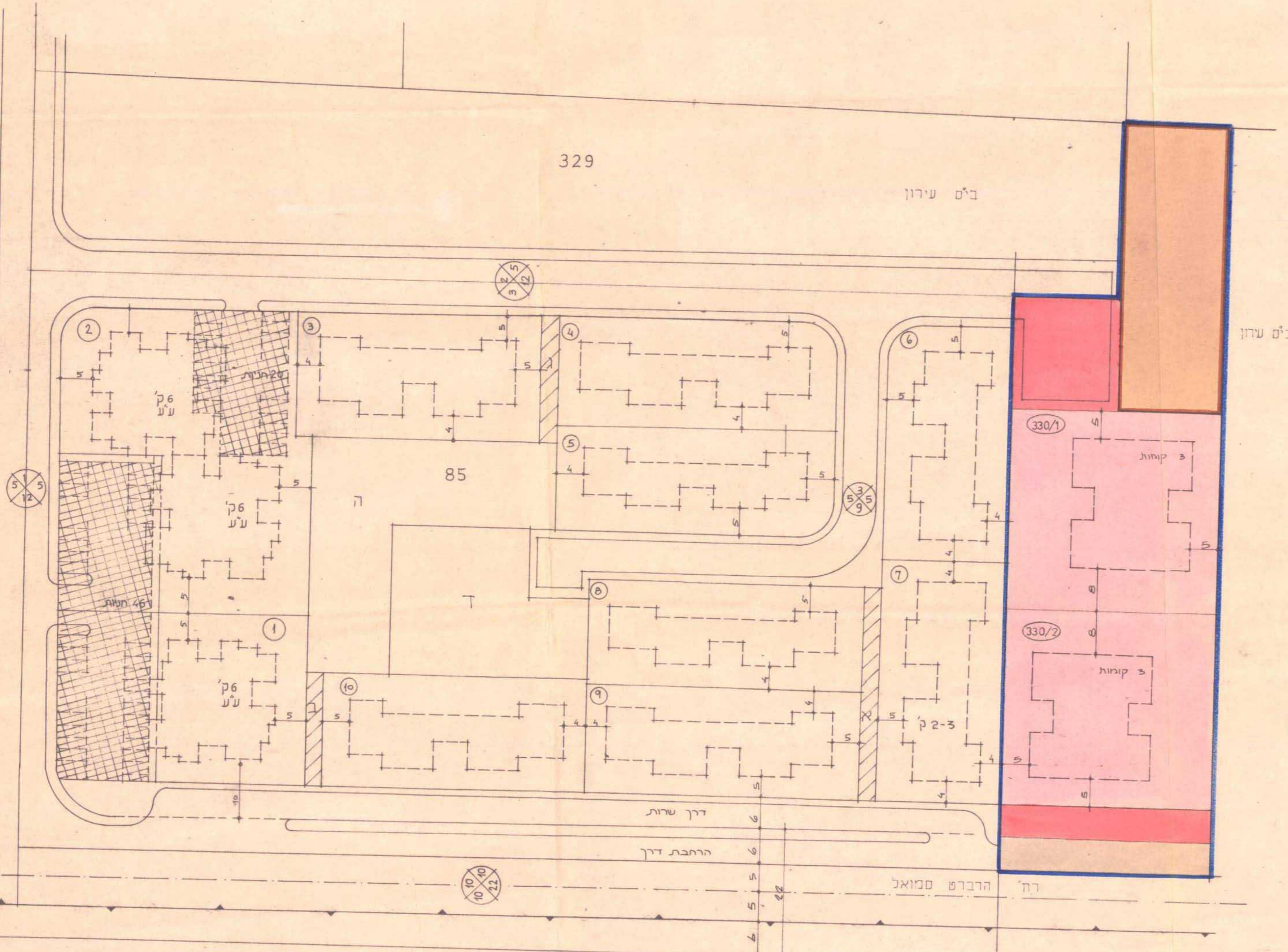


מרחב תכנון מקומי חדרה  
 תשריט מצורף לתכנית מס' חד/759  
 שינוי לתכנית מס' חד/33



מצב קיים  
 ק"מ 1:2500



מצב מוצע  
 ק"מ 1:500

טבלת ריכוז שטחים

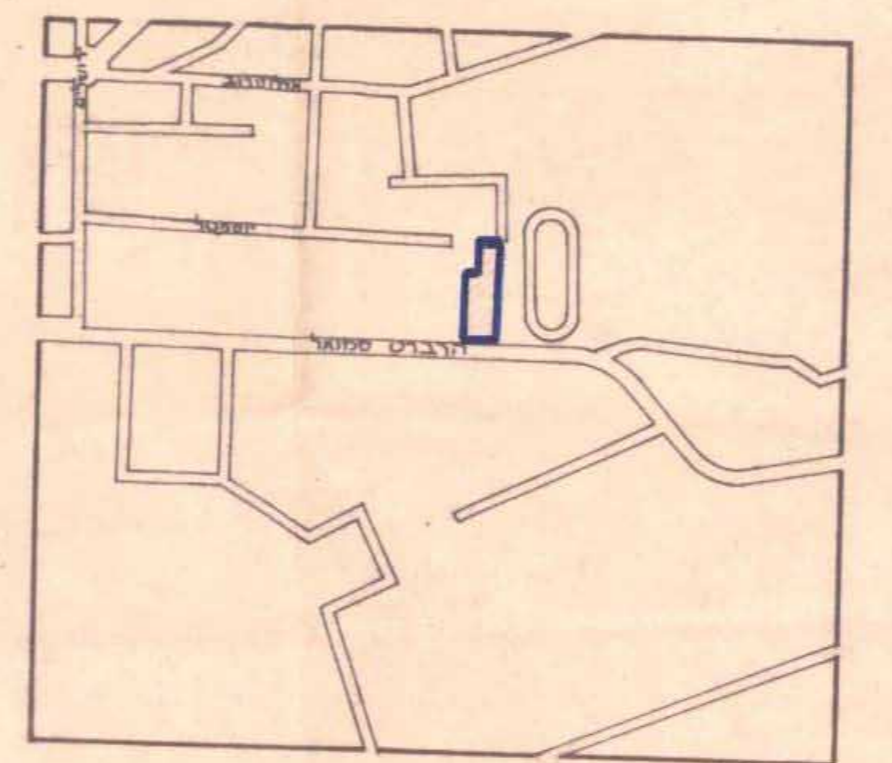
האזור	מצב קיים	מצב מוצע
	שטח בדונם %	שטח בדונם %
אזור מגורים	4,202 90.0	2,800 60.0
דרכים	465 10.0	853 18.3
שטח לבנין ציבור	-	1,014 21.7
סה"כ	4,667 100.0	4,667 100.0

**מקרא**

- גבול התכנית
- אזור מגורים א'
- אזור מגורים ד'
- שטח לבנין ציבורי
- דרך קיימת
- דרך חדשה או הרחבת דרך
- דרך לביטול
- מס הדרך
- קו בנין
- רוחב הדרך

גבול גוש  
 גבול חלקה רשומה ומספר  
 גבול מגרש ומספר  
 בנין קיים להריסה  
 חניה  
 בנין מוצע

תרשים הסביבה  
 ק"מ 10,000



**חתימת המכילים**

הועדה המקומית לתכנון ולבניה חדרה  
 תכנית מס' חד/759  
 חתימת המכילים: *[Signature]*

**חתימת העדה המקומית**

הועדה המקומית לתכנון ולבניה חדרה  
 תכנית מס' חד/759  
 חתימת העדה המקומית: *[Signature]*

**חתימת המועצה**

מועצה מקומית חדרה  
 תכנית מס' חד/759  
 חתימת המועצה: *[Signature]*

**חתימת הממשלה**

משרד הפנים  
 תכנית מס' חד/759  
 חתימת הממשלה: *[Signature]*

**חתימת המשרד**

משרד הפנים  
 תכנית מס' חד/759  
 חתימת המשרד: *[Signature]*

**חתימת המנהל**

מנהל תכנון ומבנה  
 תכנית מס' חד/759  
 חתימת המנהל: *[Signature]*

**חתימת המפקח**

מפקח על התכנון  
 תכנית מס' חד/759  
 חתימת המפקח: *[Signature]*

**חתימת המועצה**

מועצה מקומית חדרה  
 תכנית מס' חד/759  
 חתימת המועצה: *[Signature]*

**חתימת הממשלה**

משרד הפנים  
 תכנית מס' חד/759  
 חתימת הממשלה: *[Signature]*

**חתימת המשרד**

משרד הפנים  
 תכנית מס' חד/759  
 חתימת המשרד: *[Signature]*

**חתימת המנהל**

מנהל תכנון ומבנה  
 תכנית מס' חד/759  
 חתימת המנהל: *[Signature]*

**חתימת המפקח**

מפקח על התכנון  
 תכנית מס' חד/759  
 חתימת המפקח: *[Signature]*