

מחוז : חיפה  
 כפר : חדרה  
 מקום : פרדס-חנה  
 גוש : 10104  
 חלקה : 61

# מרחב תכנון של הועדה המקומית לבנייה ובנין עיר שומרון .

משכיל מצירף לתכנית מס' ש/79

המהווה שני מתאר פרדס חנה ש/1 ולתכנית שפירא 217- תשריט ה' דיקא, פרדס-חנה, שני לתכנית מס' 29 סרדס-חנה, והנקראת "תכנית שפירא חלוקת שטח" חלוקת חלקה 61 בגוש 10104 פרדס-חנה

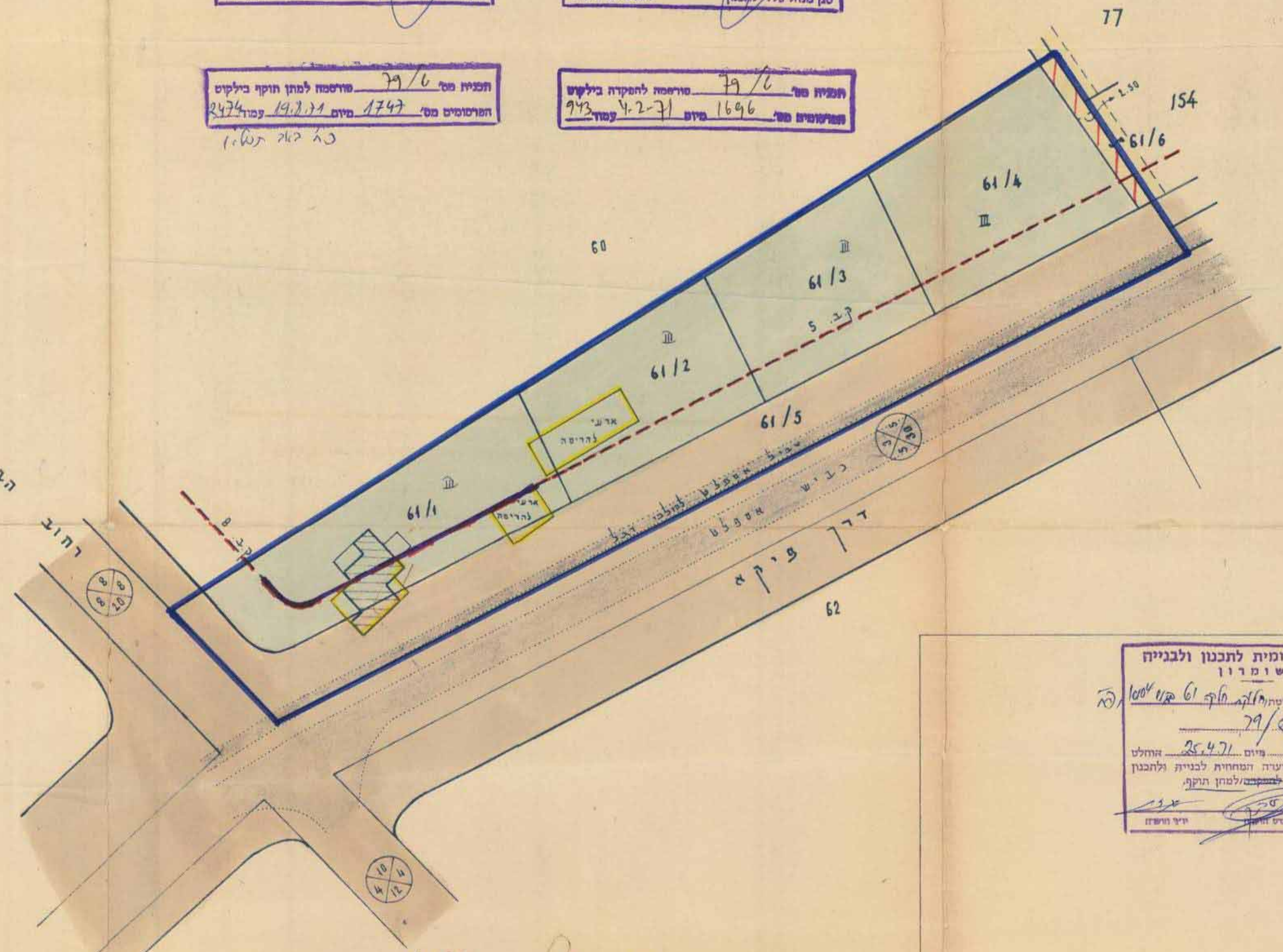
- מקרא
- גבול ת.ב.ע. מפורטת
  - דרך קיימת
  - הנחית דרך
  - מס' הדרך
  - קווי בנין
  - דוחב הדרך
  - שביל להולכי רגל
  - אזור מגורים ב'
  - חצית חנויות
  - מבנה קיים
  - מס' קומות מקסימלית
  - מבנה להריסה

**משרד הפנים**  
**חוק התכנון והבניה תשכ"ה-1965**  
 מחוז: חיפה  
 מרחב תכנון מקומי  
 תכנית: שפירא חלוקת שטח מס' 79/6  
 הועדה המחוזית בשיבתה ח'  
 מיום: 25.5.71  
 החליטה לתת תוקף לתכנית זו לעיל.  
 סגן מנהל כללי לתכנון: יושב ראש הועדה

**משרד הפנים**  
**חוק התכנון והבניה תשכ"ה-1965**  
 מחוז: חיפה  
 מרחב תכנון מקומי  
 תכנית: שפירא חלוקת שטח מס' 79/6  
 הועדה המחוזית בשיבתה ח'  
 מיום: 3.11.70  
 החליטה להפקיד את התכנית לחקירה לעיל.  
 יושב ראש הועדה

תכנית מס' 79/6 שורמסח למתן תוקף בליקוט חמוסמים מס' 1747 מיום 19.7.71 עמ' 2474  
 כ"א דואר תש"ו

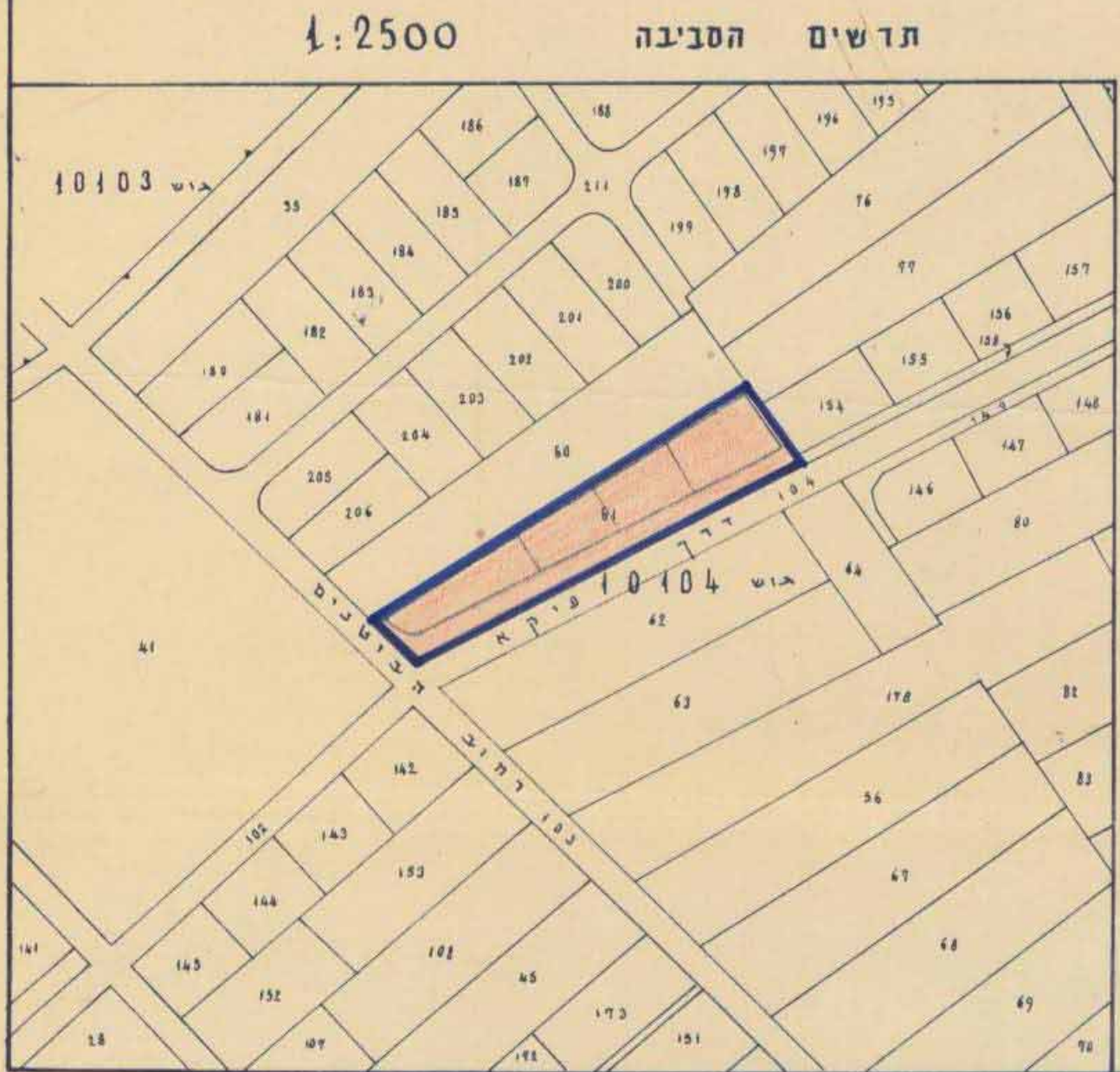
תשי"ח מס' 79/6 שורמסח להפקדה בליקוט חמוסמים מס' 1696 מיום 4.2.71 עמ' 943



א. חלוקה


מספרי החלקות	השטחים בדונמים שטח
1	1.004
2	0.751
3	0.752
4	0.946
5	1.686
6	0.071
(61)	5.207

דירג 34% ש.ב.ל



**הועדה המקומית לתכנון ולבניה שומרון**  
 תכנית בנין עיר שומרון חלוקת חלקה 61 בגוש 10104 מס' 79/6  
 מס' 79/6  
 בשיבתה מס' 84 מיום 25.4.71  
 החליט להעביר תכנית זו לועדה המחוזית לבנייה ולתכנון עיר חיפה בהמלצה בהמלצה להפקדה למתן תוקף.  
 מיום: 2.6.71  
 תאריך: 18.12.70  
 יושב ראש הועדה:

**הועדה המקומית לתכנון ולבניה שומרון**  
 תכנית בנין עיר שומרון חלוקת חלקה 61 בגוש 10104 מס' 79/6  
 מס' 79/6  
 בשיבתה מס' 79 מיום 27.9.70  
 החליט להעביר תכנית זו לועדה המחוזית לבנייה ולתכנון עיר חיפה בהמלצה בהמלצה להפקדה למתן תוקף.  
 מיום: 18.12.70  
 תאריך:



א. אקשטין יושב ראש הועדה  
 משרד טכני להדרכת והנדסה חקלאית  
 חדרה  
 הוטליר 32 טל 2113  
 שומר תש"ו 7  
 12.7.1970