

# כחולז א'יפה

## כחולז א'יפה מקומי קריית טבעון

אשריט מצורה לתכנית מפורטת






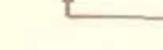
הנקודות: שני תכנית מפורטת מס' טב/א 6/א

שני יעוד שטח מגורים לשטח מעור צעור  
להולכי רגל בגוש 10592 חלקה 235

הקרקעות הכלולות בתכנית: גוש 10592 חלקות: 235, 338  
שטח התכנית: 3.34 דונם

יזום התכנית: המועצה המקומית קריית טבעון  
שורך התכנית: המועצה המקומית קריית טבעון  
בעל הקרקע: מועדון מקרקעי ישראל

### מקרא:

-  גבול התכנית
-  מגורים א'
-  שטח להולכי רגל
-  מבנה להדיסה
-  דרך קיימת
-  גבול חלקה
-  מס' השטח
-  קו ענן טרדי
-  רוחב השטח

### טבלת השטחים:

האיזור	שטח (ד')	שטח באוזנים
מגורים א'	2.664	79.76
שטח הולכי רגל	0.246	7.36
דרך	0.430	12.88
סה"כ	3.340	100.00

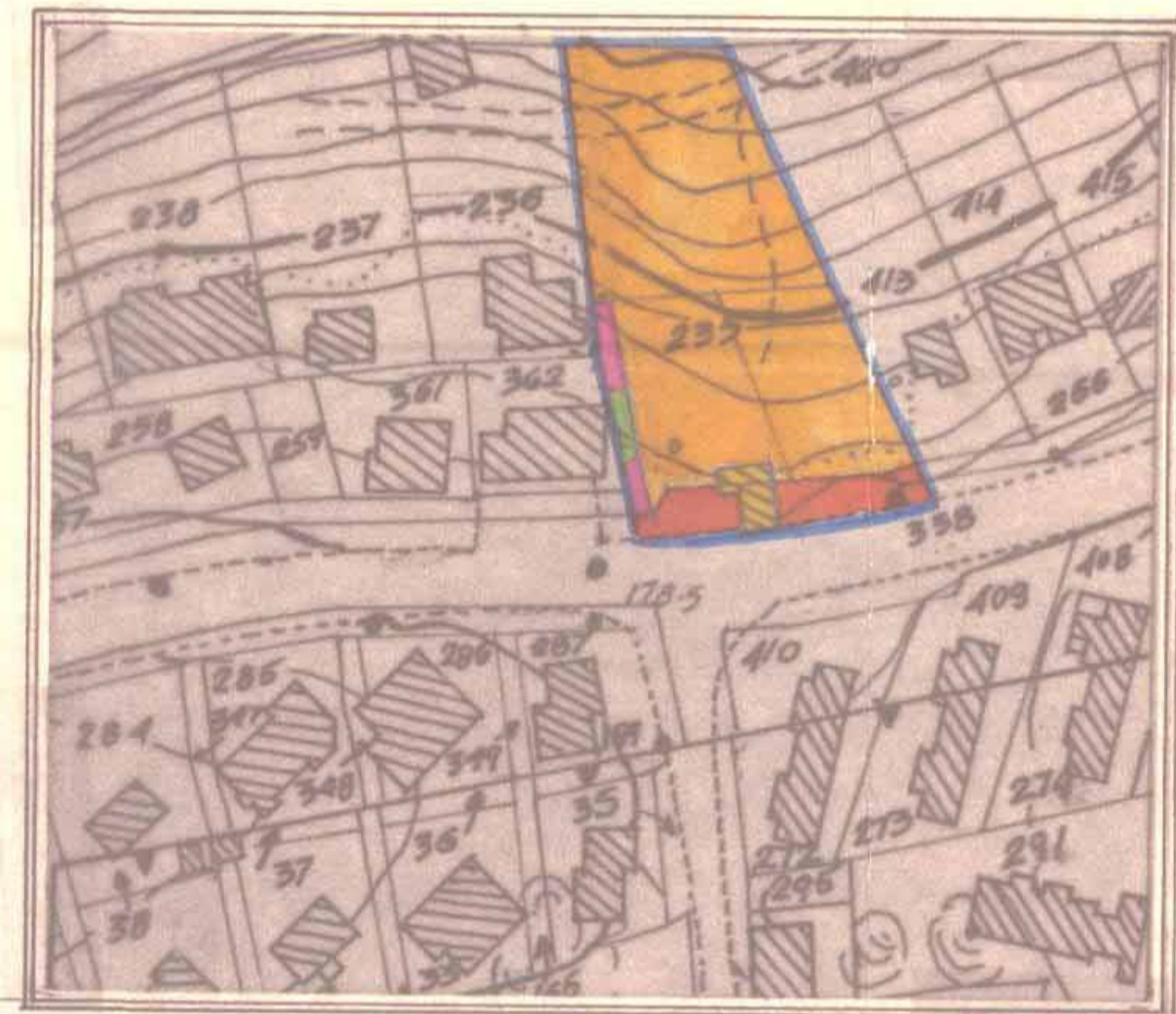
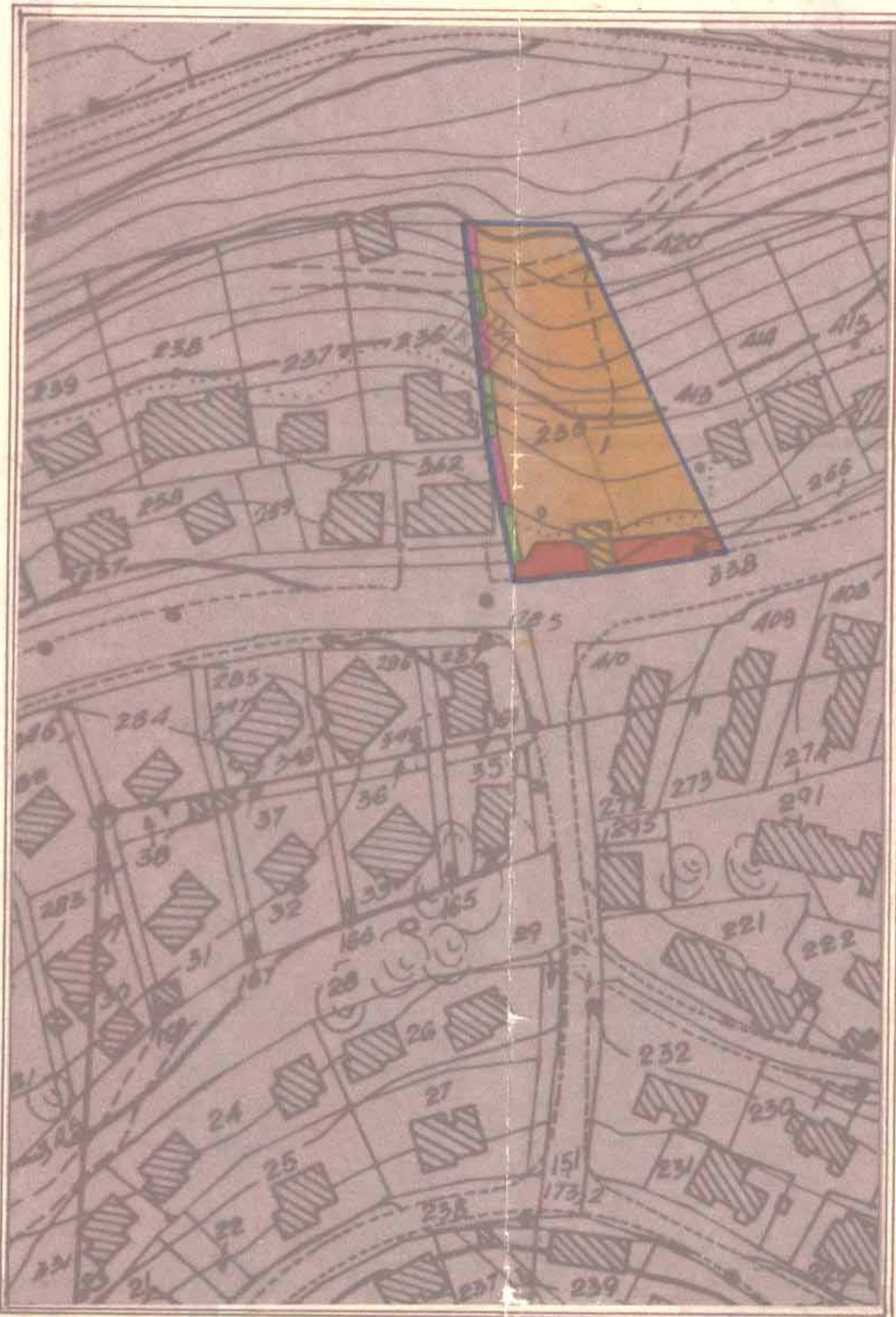
טענה נכונה  
חוק התכנון והבניה חש"ב 1965  
מס' תכנית: 11/6-77  
תאריך: 16/6/76  
מס' תכנית: 69  
מס' תכנית: 31.7.82

מס' תכנית: 16/76  
מס' תכנית: 1532-21.4.83

מס' תכנית: 11/6-77  
מס' תכנית: 16/76-2  
מס' תכנית: 22.5.84

מס' תכנית: 16/76  
מס' תכנית: 292-8.11.84-3120

החלטה המוסמכת לתכנון ולבניה קריית טבעון  
מס' תכנית: 16/76  
מס' תכנית: 4.7.82  
מס' תכנית: 21.4.83



ממצב קיים ק"מ 1:1250



ממצב כחולז ק"מ 1:1250

