מרחב תכנון מקומי-מחוז חיפה.
בן-דור – נשר .

תשריט מצורף לתכנית מפורטת מס' ג/ 727
הנקראת: "גבעת עמוס".
מהווה תיקון לתכניות לישום שכון צבורי מס' 2/10/2, 2/10/4, 1303/ג
"דרך בן-דור-נווה-שאנן"

מחוז: חיפה
נפה: חיפה
מועצה מקומית: נשר
שטח התכנית: 210.000 דונם.
עורך התכנית: א. קושטן, ג. נפדרט - אדריכלים
גוש מס' | חלק מחלקה מס'
11208 | 11.12.13.
11209 | 9.10.
11217 | 1.

	תאריך	חתימה
עורך התכנית:	10. 6.1973 24.12.1971	אלכס קושטן אדריכל משרד הפנים
מגיש התכנית:		משרד הפנים חיפה, ה. ת. 3
בעלי הקרקע:		
רשות מקומית:		

מקרא:
- גבול התכנית
- גבול שפוט ותכנון העיר חיפה
- גבול תכנית מאושרת
- גבול תחום תכנון
- אזור מגורים מיוחד
- שטח לבנין צבור
- מרפא אזורי • מוסדי
- שטח צבורי פתוח
- קיוסק
- דרך קיימת / מאושרת
- דרך מוצעת / הרחבה / ליניה צבורית מוצעת
- דרך לביטול
- מספר הדרך
- קו בנין
- רוחב הדרך
- שביל להולכי רגל קיים / מאושר
- שביל להולכי רגל מוצע
- גבול חלקה רשומה ששאר בעלה
- גבול חלקה רשומה / מאושרת בת.ב.ע. לביטול
- גבול חלקה מוצעת
- מספר חלקה מוצעת לביטול
- מספר חלקה מוצעת
- מספר הקומות / רח"ד
- תחומי ליחידון
- שטח לחכנון מחדש
- שרותים הנדסיים
- מעברות מוצעים
- בנין קיים. בנין מוצע. בנין להריסה.
- קו בנין
- קו השפל מתח עליון ——— קו השפל מתח גבוה
- גבול גוש
- מספר גוש 11208



תרשים הסביבה ק.מ. 1:10.000

מרחב תכנון מקומי-חיפה.

תשריט מצורף לתכנית מפורטת מס' חפ/
הנקראת: "כביש בגבול המזרחי של קרית הטכניון"

מחוז: חיפה
נפה: חיפה
עיר: חיפה
שטח התכנית: 4.000 דונם.
גוש מס' | חלק מחלקה מס'
11209 | 10.

1:1250

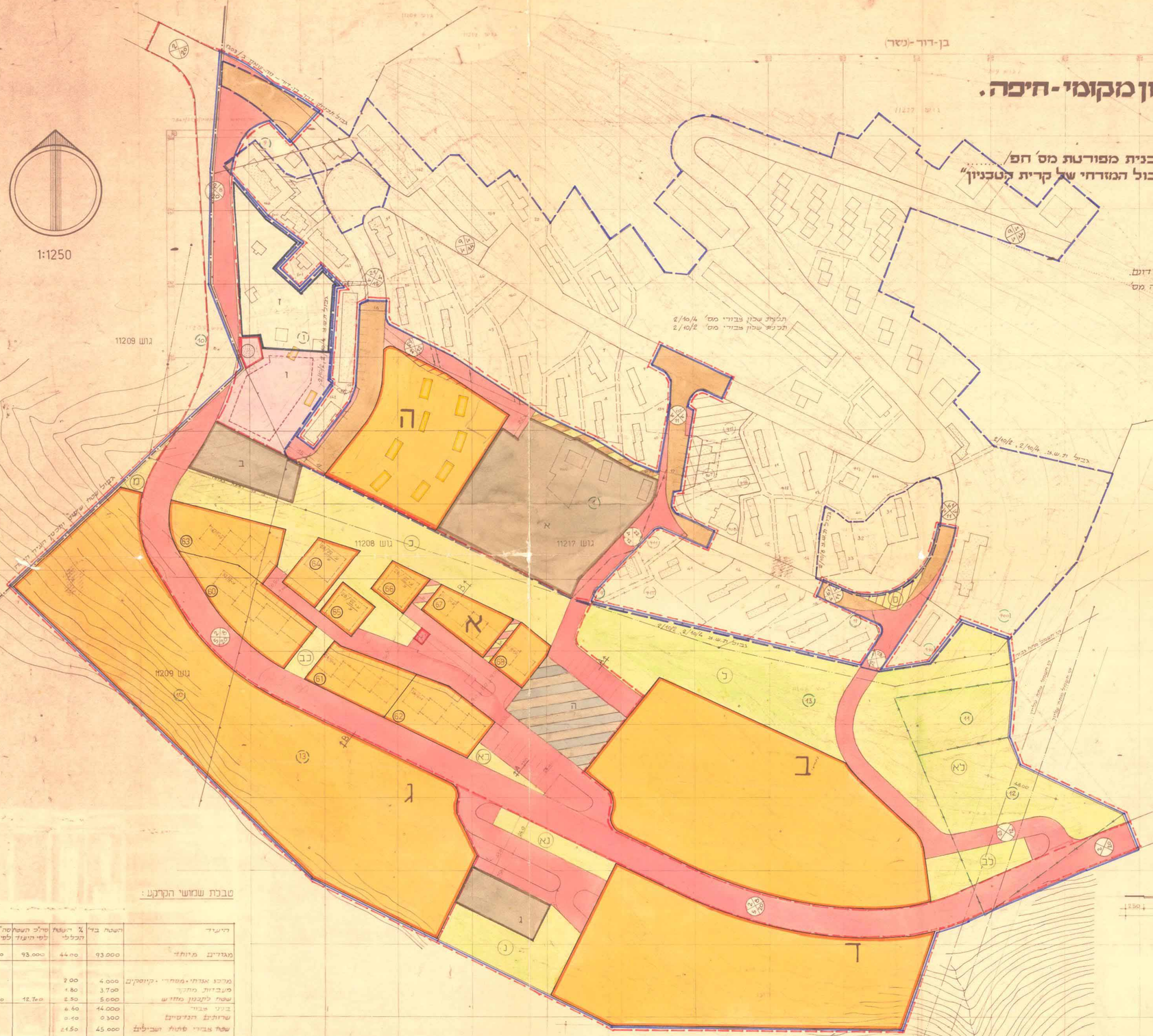

טבלת שטחי הקרקע:

ייעוד	השטח בד'	% השטח הכללי	סה"כ השטח לפי הועדה	סה"כ השטח לפי התכנית
מגורים מיוחד	93.000	44.00	93.000	44.00
מרכז אזורי • מחוזי • קיוסקים	4.000	2.00		
מעבדות מחקר	3.700	1.80		
שטח לתכנון מחדש	5.000	2.50	12.700	6.30
בתי מגורי	14.000	6.60		
שרותים הנדסיים	0.300	0.10		
שטח צבורי פתוח השבילים	45.000	21.50		
דרכים	45.000	21.50	104.300	49.70
סה"כ שטח התכנית	210.000	100.%	210.000	100 %

שטח דרכים לביטול בתחום התכנית: 0.500 מ"ר לערך

חישוב השטחים נעשה באופן גרפי.

חתך-כביש מס' 2

חתך-כביש מס' 23

חתך A 1:250

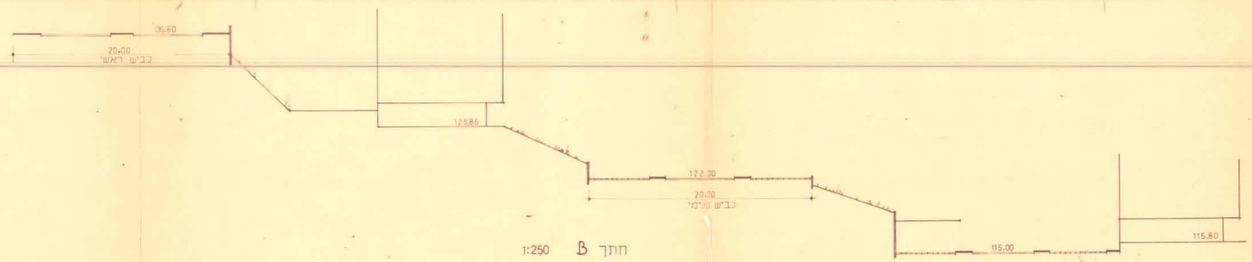

חתך B 1:250

תכנית מס' 727/ג מורשמה למשכון בילקוט 1933 עמוד 1433 מיום 25.6.75

משרד הפנים
חוק התכנון והבניה תשכ"ה-1965
מחוז חיפה
מוריחב התכנון המקומי משני
תכנית מס' 727/ג מיום 1976
התרעה הסתירות בישיבתה מ 55
מיום 16.1.75 החליטה להמ תוקף
להתכנית הסמכות לעניל
סגן מנהל כללי להתכנון
יושב ראש הועדה

תכנית מס' 727/ג מורשמה למתן תוקף בילקוט 1986 עמוד 2767 מיום 31.1.74