

מרחב אכנון מקומי חיפה
 תשריץ מצורף לשתי אכנון מפורטת, אכנון אום' אפן 1079 א'
 שנוי קו דלוב בקלע של דל קרן היסוד
 קנה מדה - 1:500

העברה המקומית לתכנון ולבניה - חיפה
 תכנית ת.מ.מ. 16/1079 א'
הוספת להפקדה
 כשייבה ת" - 26 - ב' 23.6.55 (א.ו.י.)
 יושב ראש העדה - א.א. יליצ'ק
 חתום העיר - חתום העיר

משרד הערים
 חוק התכנון והבניה תשכ"ה - 1965
 מיום תחילתו
 מיום 20.11.55
 חתום המשרד
 חתום המועצה

התחילת הבניה - 22.11.55
 תאריך תשלום - 22.11.55
 תאריך תשלום - 22.11.55

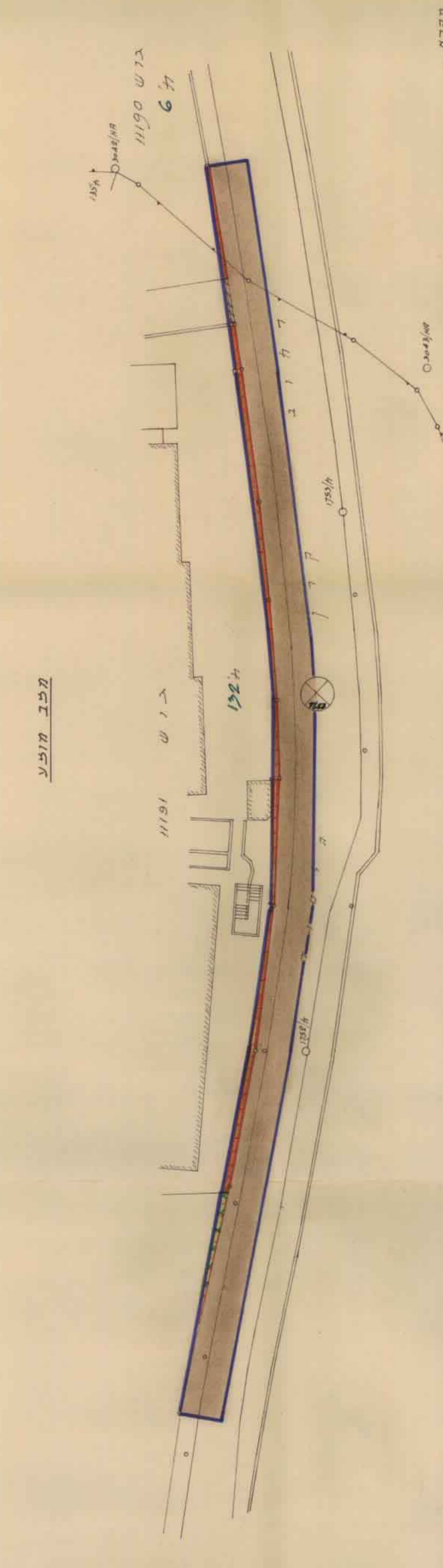
משרד המבנה
 משרד המבנה
 משרד המבנה
 משרד המבנה

משרד הערים
 חוק התכנון והבניה תשכ"ה - 1965
 מיום תחילתו
 מיום 20.11.55
 חתום המשרד
 חתום המועצה

התחילת הבניה - 22.11.55
 תאריך תשלום - 22.11.55
 תאריך תשלום - 22.11.55

התחילת הבניה - 22.11.55
 תאריך תשלום - 22.11.55
 תאריך תשלום - 22.11.55

משרד המבנה
 משרד המבנה
 משרד המבנה
 משרד המבנה



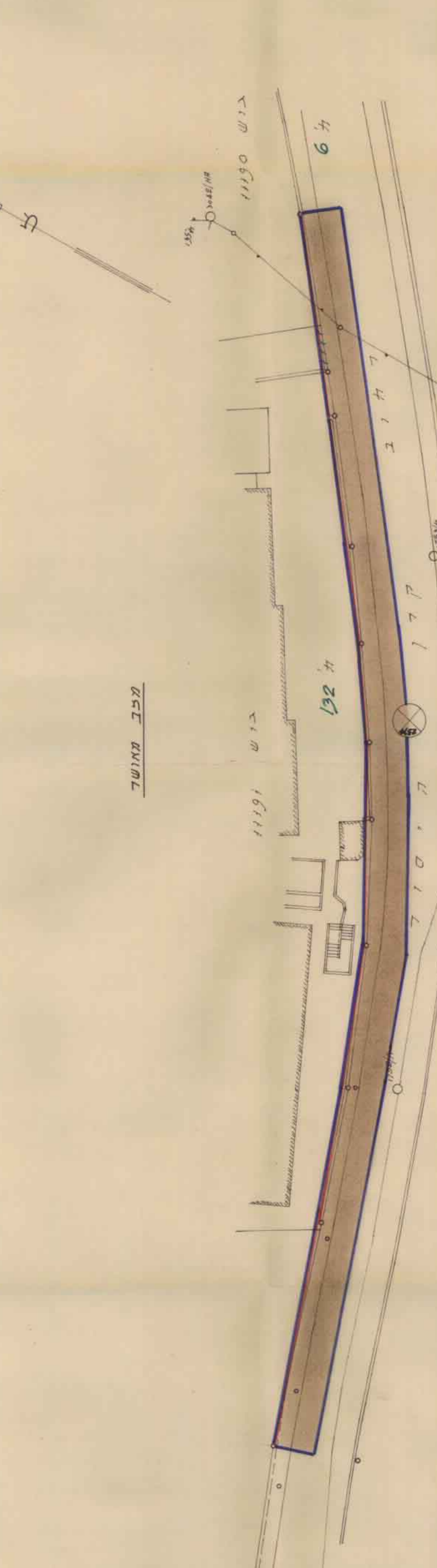
- גבול אכנון
 גבול חלקי עמדת
 גבול חלקי לבנות
 גבול חלקי קירות
 קו חתום
 שני לטעמי דיג'ב
- גבול אכנון
 גבול חלקי עמדת
 גבול חלקי לבנות
 גבול חלקי קירות
 קו חתום
 שני לטעמי דיג'ב

- גבול אכנון
 גבול חלקי עמדת
 גבול חלקי לבנות
 גבול חלקי קירות
 קו חתום
 שני לטעמי דיג'ב
- גבול אכנון
 גבול חלקי עמדת
 גבול חלקי לבנות
 גבול חלקי קירות
 קו חתום
 שני לטעמי דיג'ב

- גבול אכנון
 גבול חלקי עמדת
 גבול חלקי לבנות
 גבול חלקי קירות
 קו חתום
 שני לטעמי דיג'ב
- גבול אכנון
 גבול חלקי עמדת
 גבול חלקי לבנות
 גבול חלקי קירות
 קו חתום
 שני לטעמי דיג'ב


לוח שטחים

שטח	אזור אכנון	שטח	גובה	שטח	שטח	שטח	שטח	שטח	שטח
152	129	129	129	129	129	129	129	129	129
153	140	140	140	140	140	140	140	140	140
154	157	157	157	157	157	157	157	157	157
155	201	201	201	201	201	201	201	201	201



לוח שטחים

שטח	אזור אכנון	שטח	גובה	שטח	שטח	שטח	שטח	שטח	שטח
152	129	129	129	129	129	129	129	129	129
153	140	140	140	140	140	140	140	140	140
154	157	157	157	157	157	157	157	157	157
155	201	201	201	201	201	201	201	201	201



גוש 11190
 גוש 11191
 גוש 11192

גוש 11190
 גוש 11191
 גוש 11192

גוש 11190
 גוש 11191
 גוש 11192