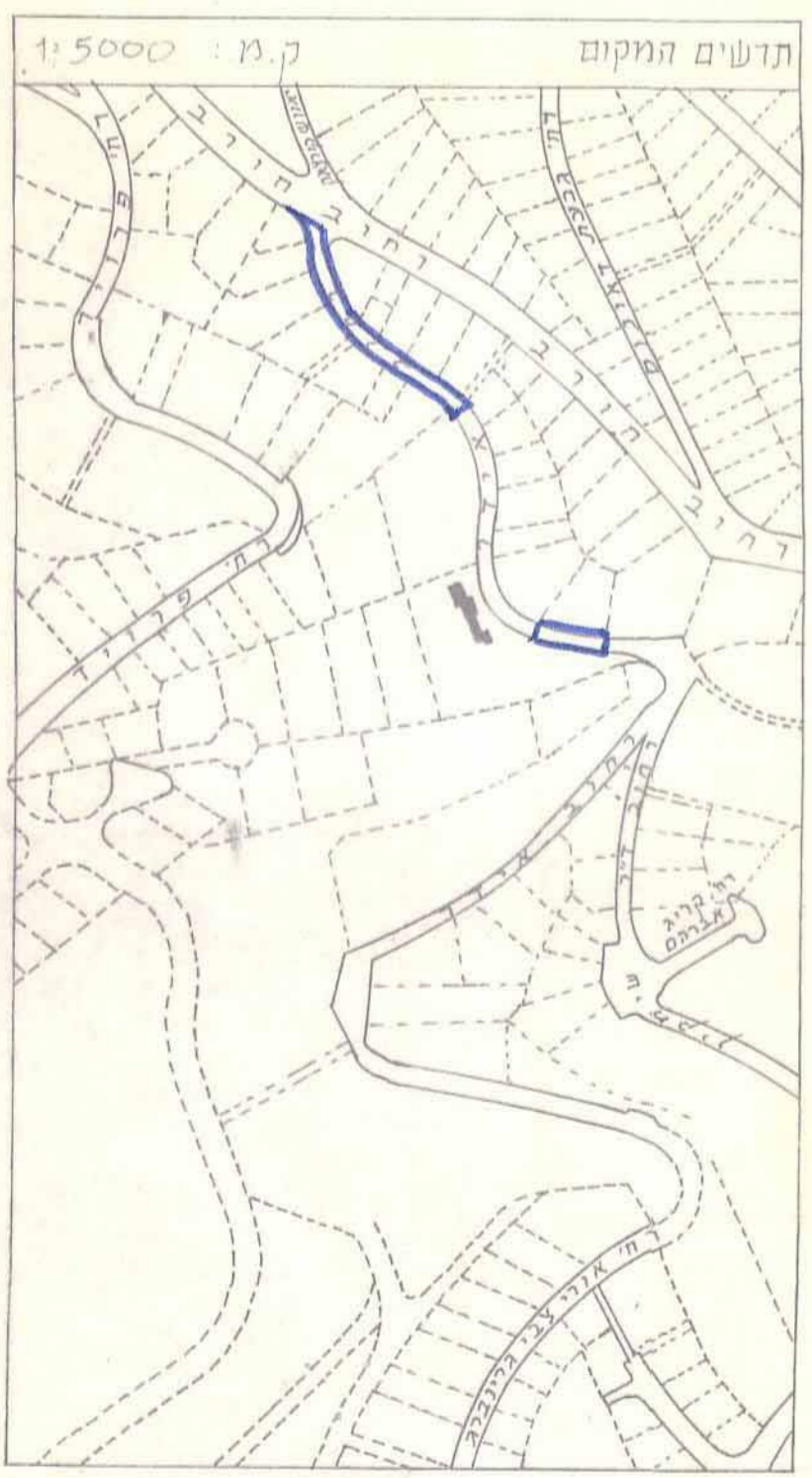
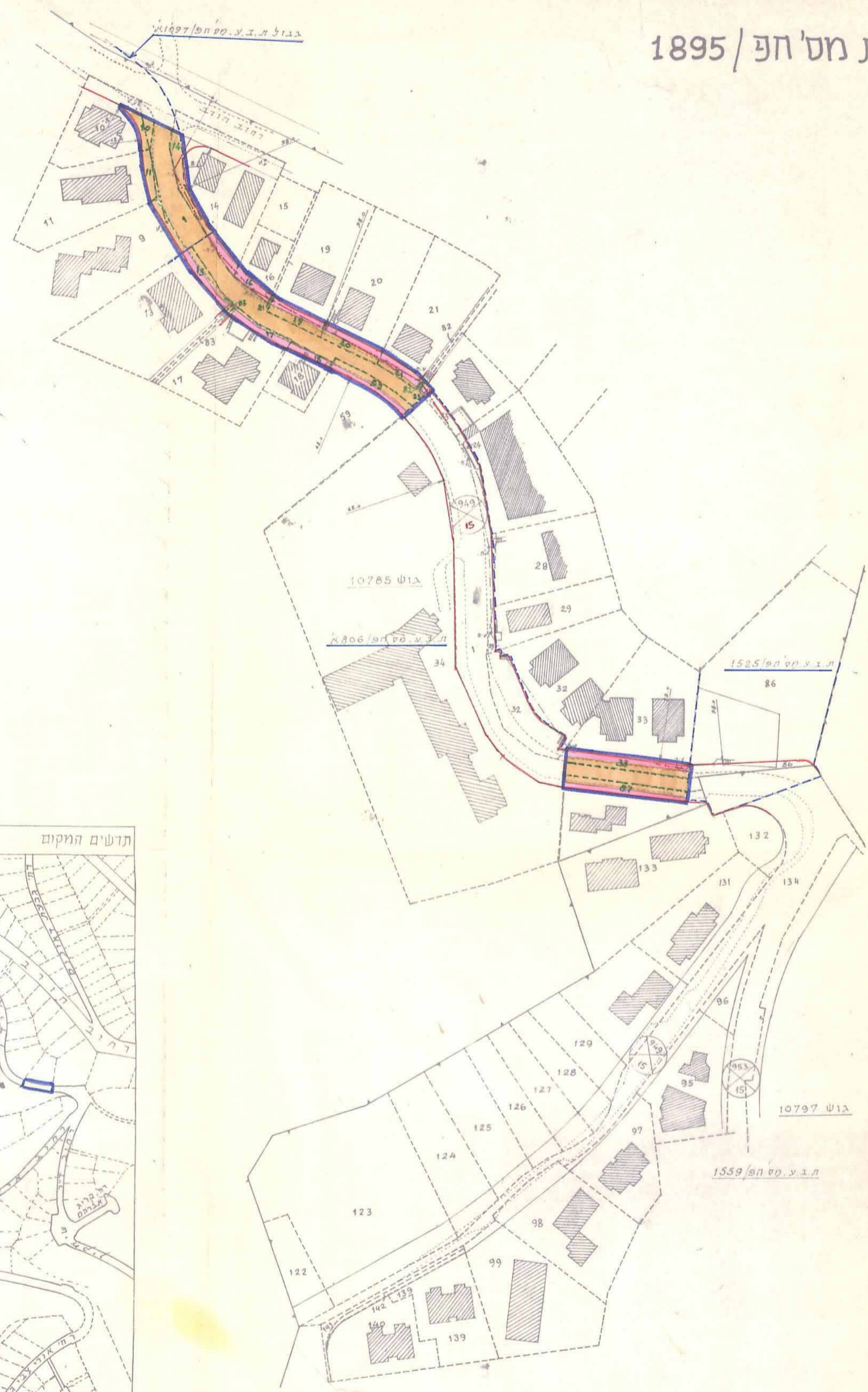
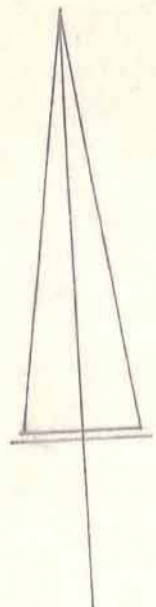


תכנית ת"צ. מס' חפ' / 1895
7.5.89

20

מרחב תכנון מקומי, חיפה.
תשריט מצודף לשינוי תכנית מפורטת תכנית מס' חפ' / 1895
"הרחבת קטעים של רחוב אידר"
ק.מ. 1:1250



מקרא:

- גבול התכנית
- דרך מאושרת
- הרחבת דרך
- מספר הדרך
- מרווח קדמי
- רוחב הדרך
- קו רחוב
- גבול חלקה קיימת
- מספר חלקה קיימת
- קו השמל
- קו טלפון
- גבול תכנית ת"צ מאושרת

גבול תכנית ת"צ מאושרת

משרד הפנים
חוק התכנון והבניה תשכ"ה-1965
מחוז חיפה
מרחב תכנון מקומי
תכנית מס' 1895
הועדה המחוזית בשיבתה ה- 47
מיום 17.5.89 החליטה להפקיד את
התכנית הנכרת לעיל.
סגן מנהל כללי לתכנון

הועדה המקומית לתכנון ובינה - חיפה
תכנית ת.צ. מס' חפ' / 1895
הוסרין להפקדה
בישיבה ה- 74 ב' 2.2.89
3.3.89
יושב ראש הועדה
החבר הנציג

משרד הפנים
חוק התכנון והבניה תשכ"ה-1965
מחוז חיפה
מרחב תכנון מקומי
תכנית מס' 1895
הועדה המחוזית בשיבתה ה- 47
מיום 11.4.89 החליטה להפקיד את
התכנית הנכרת לעיל.
סגן מנהל כללי לתכנון

תכנית מס' 1895 מורטמה להפקדה בילקוט
הפרסומים מס' 3797 מיום 25.10.89 עמוד 167

תכנית מס' 1895 מורטמה למחן חוקי בילקוט
הפרסומים מס' 3769 מיום 27.5.89 עמוד 287

הרחבת קטעים מרחוב אידר
1:1250
ת-1604
7.11.86

רקע התכנית הועתק ממפות גושים