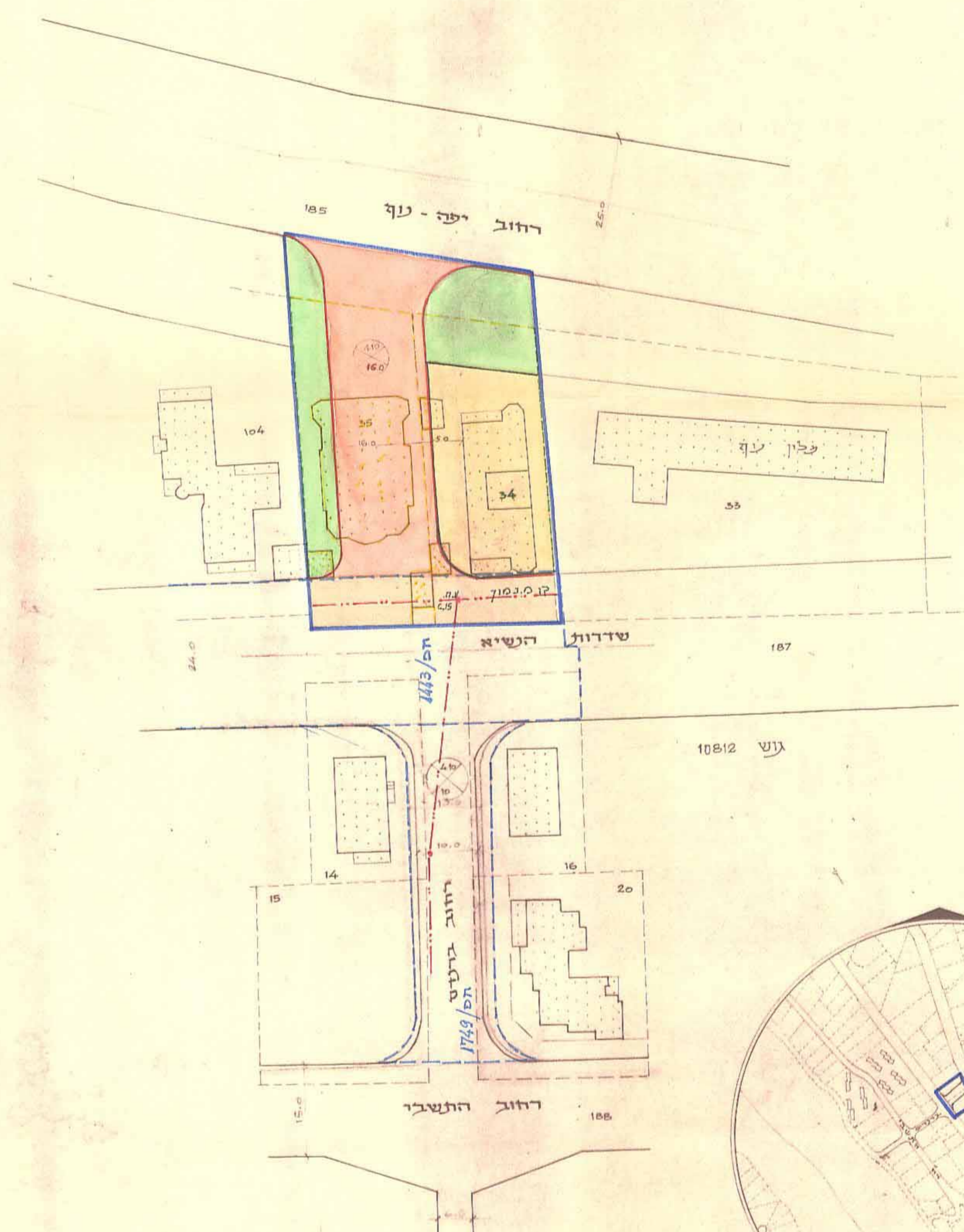
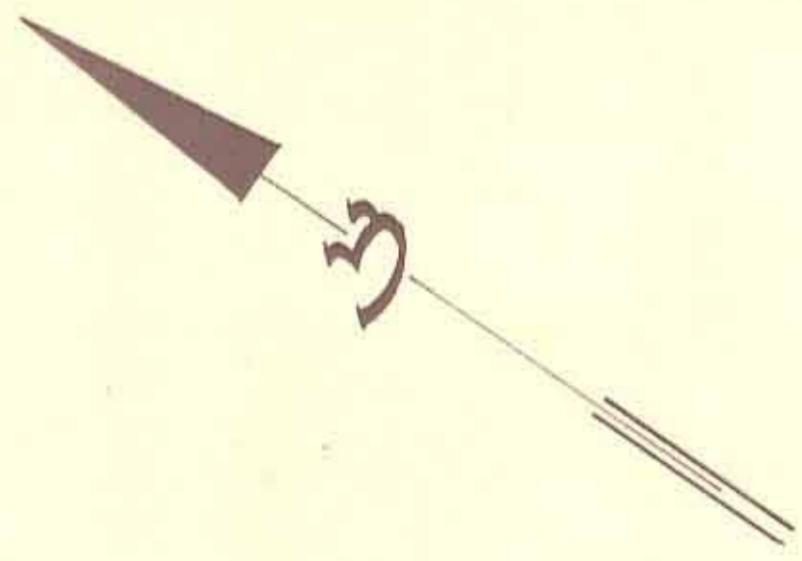


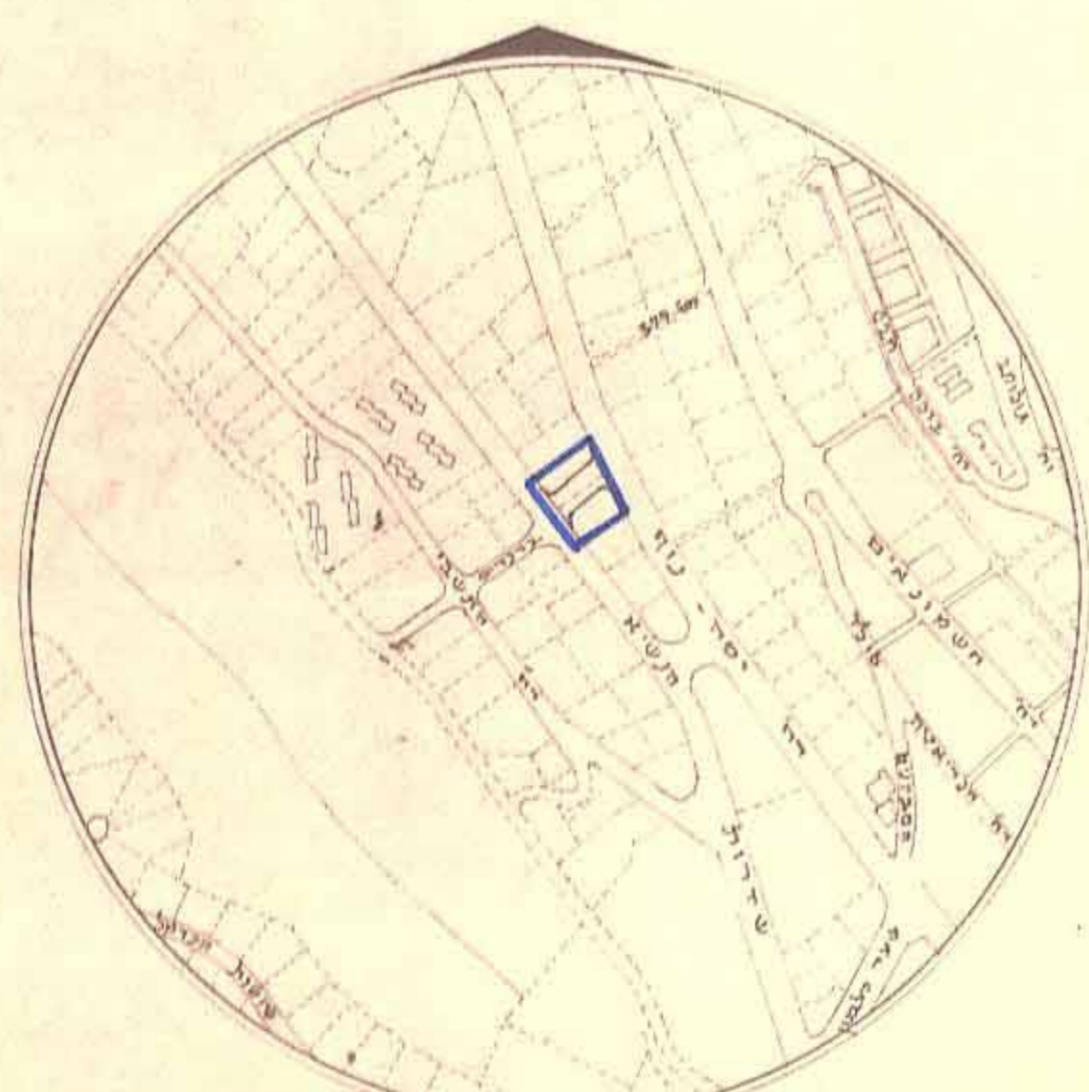
רחב תכנון מקומי חיפה
תשריט מצורף לשיוני תכנית מתאר מקומית
תכנית מס' חפ/1743
המשך רחוב ברנדייס
ק.ע. 1:500

0437



מקרא:

- גבול התכנית
- אזור עגורים 'א'
- שטח עגורי פתוח
- דרך מאושרת
- דרך מוצעת
- קו רחוב
- גבול חלקה קיימת
- מספר חלקה קיימת 34
- גבול חלקה לבטול
- גבול חלקה חדשה
- גבול קיים
- מס' חלקה לבטול 35
- מספר דרך 410
- רחוב דרך 16



קרשים הסביבה
ק.ע. 1:5000

<p>מס' חפ' הפנים חוק התכנון והבניה חשכ"ב 1965 מס' חכ"ב מרחב תכנון מקומי חכ"ב מס' 1743/חפ' החזקה המחייבת בישיבת ה-46 מיום 19.12.79 החליטה להסיר את התכנית המבטלת לטובת סוג מנהל מלא לתכנון</p>	<p>השורה המקומית לתכנון ובניה - חיפה תכנית ת.ע. מס' חפ' 1743 הוסמך להפקדה בישיבה ה-143 ב' 25.10.78</p> <p>א.ש. שורק יועץ ראש התכנון</p>
<p>תכנית מס' חפ' 1743/חפ' החלטות מס' 2566 מיום 27.12.79</p>	<p>השורה המקומית לתכנון ובניה - חיפה תכנית ת.ע. מס' חפ' 1743 הוסמך לתת חוקף בישיבה ה-49 ב' 13.3.80 (16.1.80)</p> <p>יועץ ראש התכנון</p>
<p>תכנית מס' חפ' 1743/חפ' החלטות מס' 3537 מיום 13.3.80</p>	<p>המשך רחוב ברנדייס 1:500</p>
<p>תכנית מס' חפ' 1743/חפ' החלטות מס' 3670 מיום 18.1.81</p>	<p>ת-1356 7.5.78</p>