

# מרחב תכנון מקומי - חיפה

## תשריט מצורף לשנוי תכנית מסודרת-תכנית

מס' חק./ 1716  
תוספת בניה בחל. 6 בגול 10838  
קנה מדה: 1:250

- מקרא:
-  גבול תכנית
  -  אזור מגורים "ג"
  -  אזור מגורים עם עסקים
  -  דרך קיימת או מאולדת
  -  מספר הדרך
  -  מרוק קדמי מינימלי
  -  רוחב הדרך
  -  קו רחוב
  -  גבול חלקה לביטול
  -  מספר חלקה רלוואנטי
  -  תחית חניית
  -  קו בנין
  -  קו חלמל
  -  מועבר פתול שעליו אסורה כל בניה

הוועדה המקומית לתכנון ולבניה - חיפה

תכנית ת.ע. מס' חפ/ 1716  
הומקץ להפקדה  
בישיבה ח' 14 ב-14.8.84 (25.6.84)

(-) מ.א. גורביץ  
יושב ראש הוועדה

(-) מ.א. ינוביץ  
מהנדס העיר

מסדר הפנים

חוק התכנון והבניה תשכ"ה - 1965

מחוז חיפה

מרחב תכנון מקומי

תכנית מקומית מס' חפ/1716

הועדה המחוזית בישיבתה ה-19 מיום 12.11.85 החליטה בהצבעת רוב של 5 לחכמת המזכרת לעיר. סגן מנהל כללי לתכנון

מסדר הפנים

חוק התכנון והבניה תשכ"ה - 1965

מחוז חיפה

מרחב תכנון מקומי

תכנית מקומית מס' חפ/1716

הועדה המחוזית בישיבתה ה-5 מיום 29.1.85 החליטה להפקיד את התכנית למשרד לעיל. סגן מנהל כללי לתכנון

תכנית מס' חפ/1716 מורסבה לתוכן חוק בילקוש

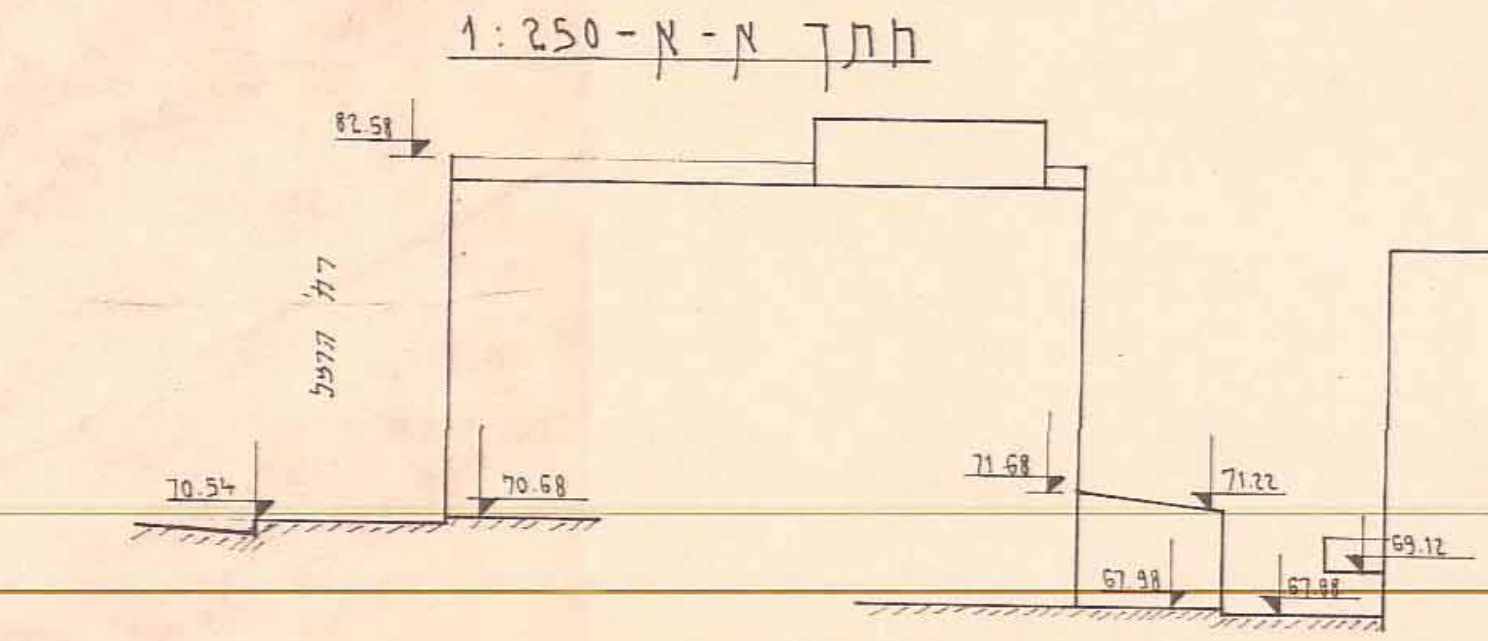
המסומים מס' 2243 מיום 22.8.85 עמוד 3232

70 סל"ב היעיל

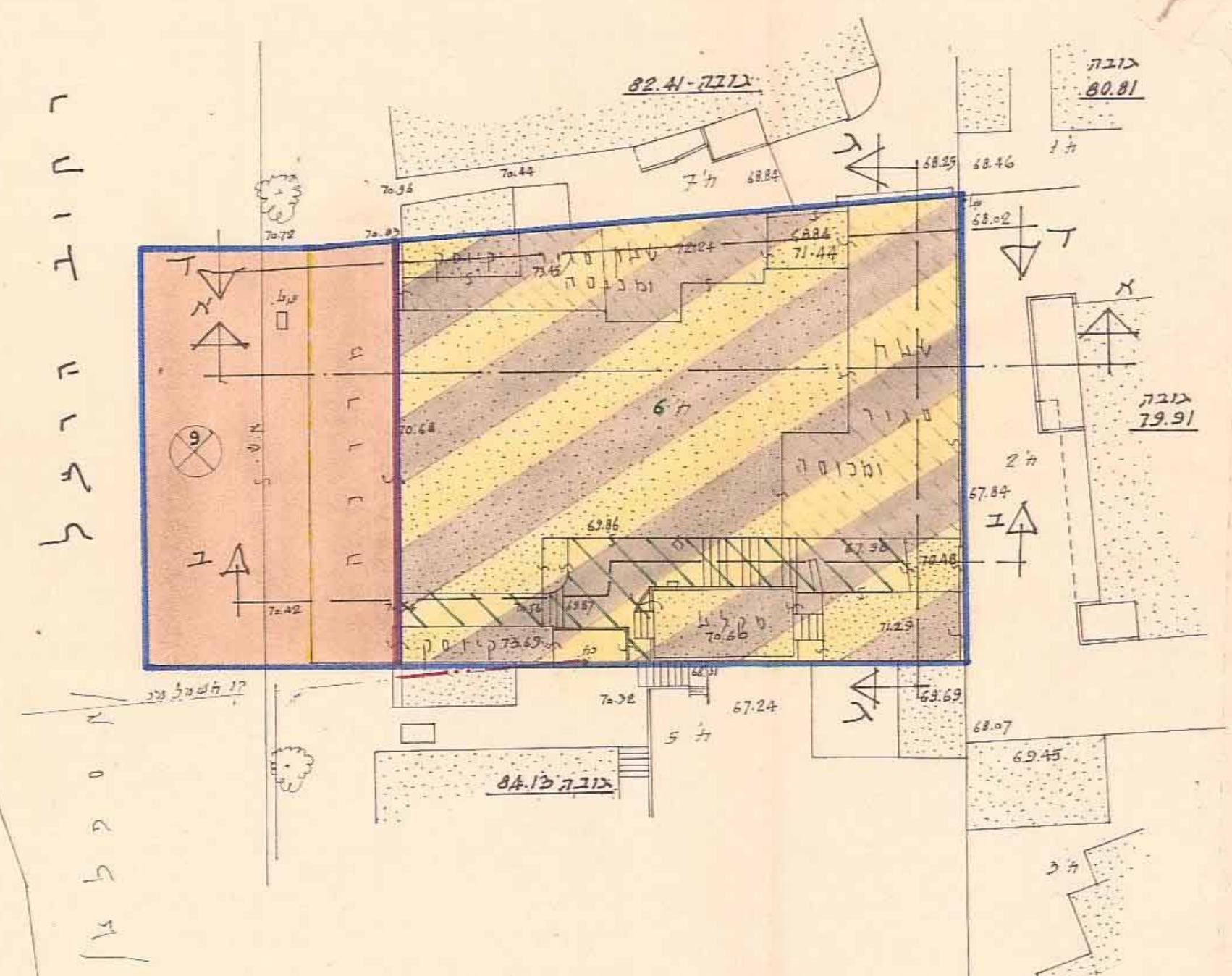
תכנית מס' חפ/1716 מורסבה לתקדה בילקוש

המסומים מס' 3240 מיום 22.8.85 עמוד 3232

כ"י אולדף גשמה

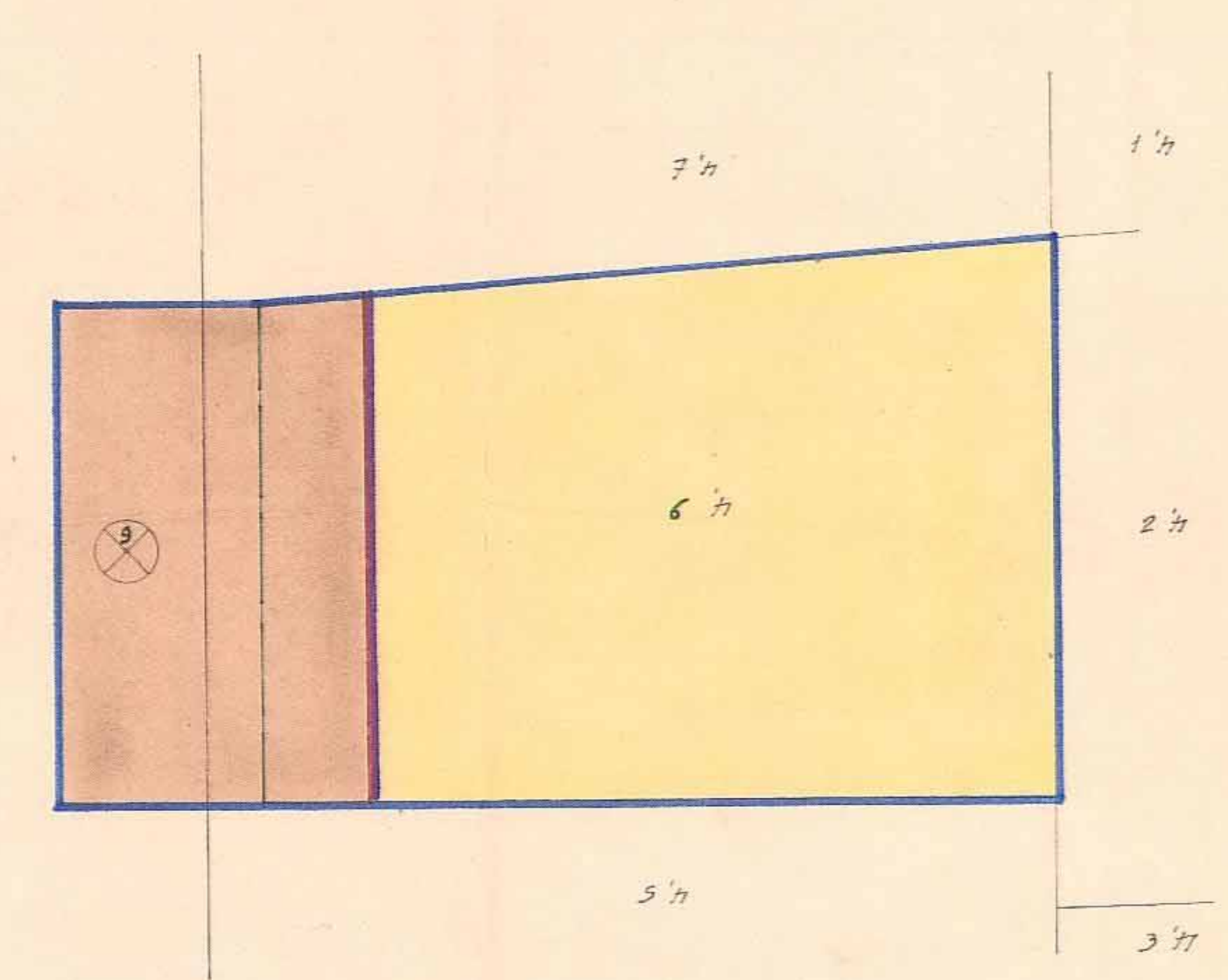


מצב מופע



שטח התכנית 735 מ"ר

מצב מאולד



ק/ בעל הקרקע: *[Signature]*  
ק/ היוצרים: *[Signature]*  
עורך התכנית: *[Signature]*

