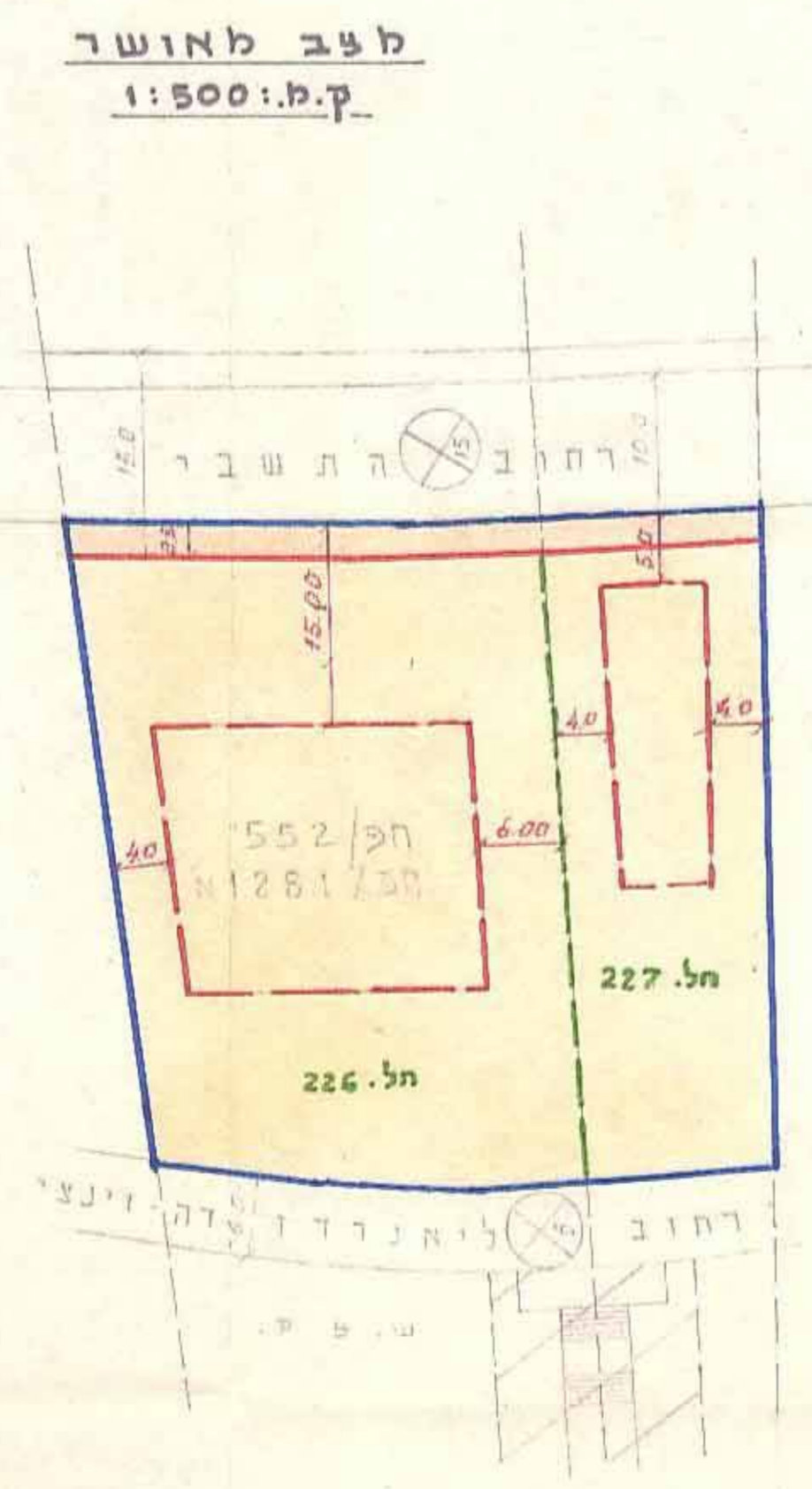
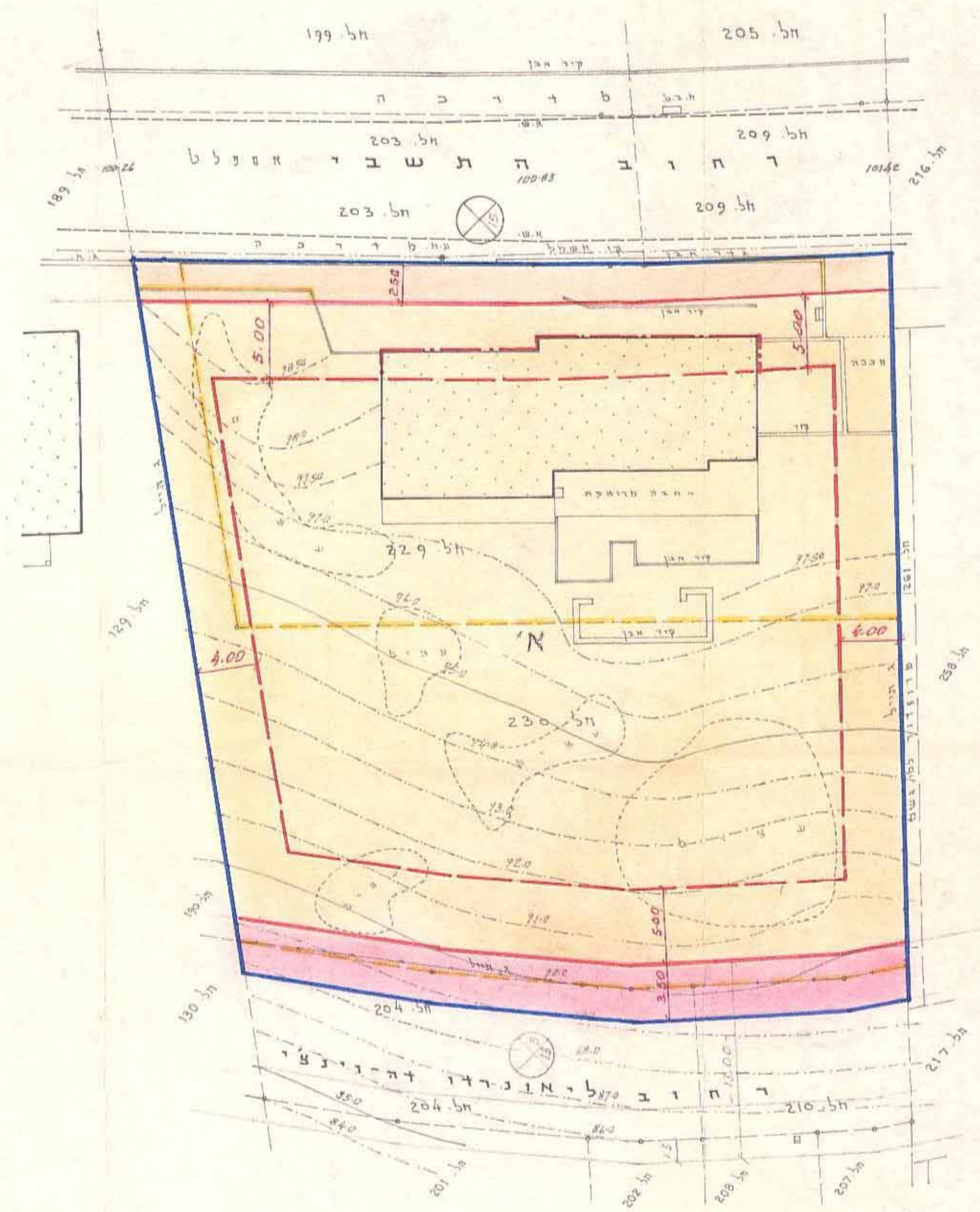


מרחב תכנון מקומי, חיפה  
 תשריט מצורף  
 לשנוי תכנית מפורטת, תכנית מס חפ/1863  
 "התשבי" שנוי קוי בנין  
 גוש 10812, חלקות 229, 230

מס' סדורי: 1984/צ.ב.א./153 ב'



**קנה מדה: 1:250**

**חוקר תוכנית והבניה חשביה 1965**  
 מחתם: *[Signature]*  
 מרחיב תוכנית מקומי: *[Signature]*  
 תכנון: *[Signature]*  
 חתום והסמכות בישיבות ה-12  
 מיום: *[Signature]*  
 החלטת להפיק את התוכנית לעבודת לעיל.  
 שם הנדסאי: *[Signature]*

**חוק התכנון והבניה חשביה-1965**  
 מחתם: *[Signature]*  
 מרחיב תכנון מקומי: *[Signature]*  
 תכנית מס' *[Signature]*  
 היגרת המרחות בישיבות ה-12  
 מיום: *[Signature]*  
 להבניה לעבודת לעיל.  
 שם הנדסאי: *[Signature]*

**הוצאה הטקסטית לתכנון ובניה - חיפה**  
 תכנית ת.ע. מס' חפ/1863  
**הוסף להפקדה**  
 בישיבות ה-38 ב.18.85  
 (16.10.85)  
 יושב ראש הוועדה: *[Signature]*  
 מנהל: *[Signature]*

**תכנית מס' 1863/חפ** מורסמה להפקדה בתיקון הפרוטומים מס' 3332 מיום 27.5.85 עמוד 5

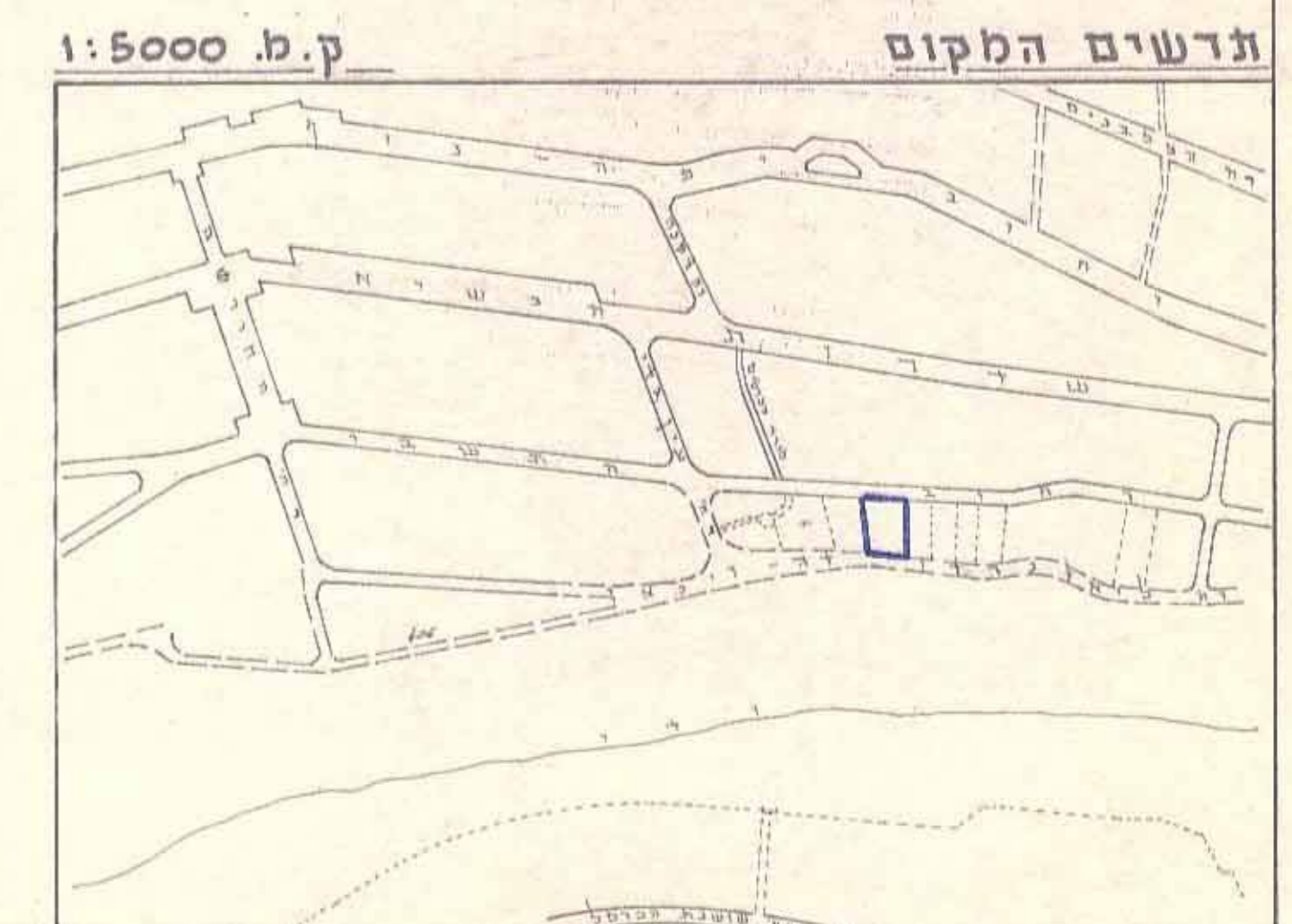
**תכנית מס' 1863/חפ** מורסמה לתת תוק בדיקים: מס' 3332 מיום 27.5.85 עמוד 1207

שטח התכנית: 2328 מ<sup>2</sup> / בקירוב/

שטחים ייעודים/בקרים

שטח ייעודי	שטח ב"מ	שטח ב"מ	שטח ב"מ	שטח ב"מ	שטח ב"מ
גבול	193	91	2046	2239	230,229
אזור מגורים א'	9				10812

- מקרא:**
- ..... גבול התכנית
  - ..... אזור מגורים א'
  - ..... דרך קיימת או לאושרת
  - ..... דרך חדשה או הרחבת דרך
  - ..... קו רחוב
  - ..... קו בנין לסבנה קיים
  - ..... קו בנין לסבנה חדש וזו קוחות נוספות
  - ..... מספר הדרך
  - ..... מרווח קדמי מינימלי
  - ..... רוחב הדרך
  - ..... מס' חלקה חדשה
  - ..... מבנה קיים
  - ..... גדר להדיסה
  - ..... מספר חלקה קיימת לביטול
  - ..... גבול חלקה קיימת לביטול
  - ..... גבול חלקה ישנה
  - ..... מס' חלקה ישנה



טווד סוסף:  
 43א-72  
 אינו' א. ב. א. מ. 111  
 מנהל חקירה, טווד סוסף  
 כבישים, מדידות ובעניינים  
 חוק, דת הבנקים 18

היוזמים ובעלי הקרקע:

*[Signature]*  
 חברת התשבי להשקעות בע"מ.

ח.י.ה. - ספטמבר 1984

הוצאה: הגבאים בתכנית זו יחסיים בלבד