

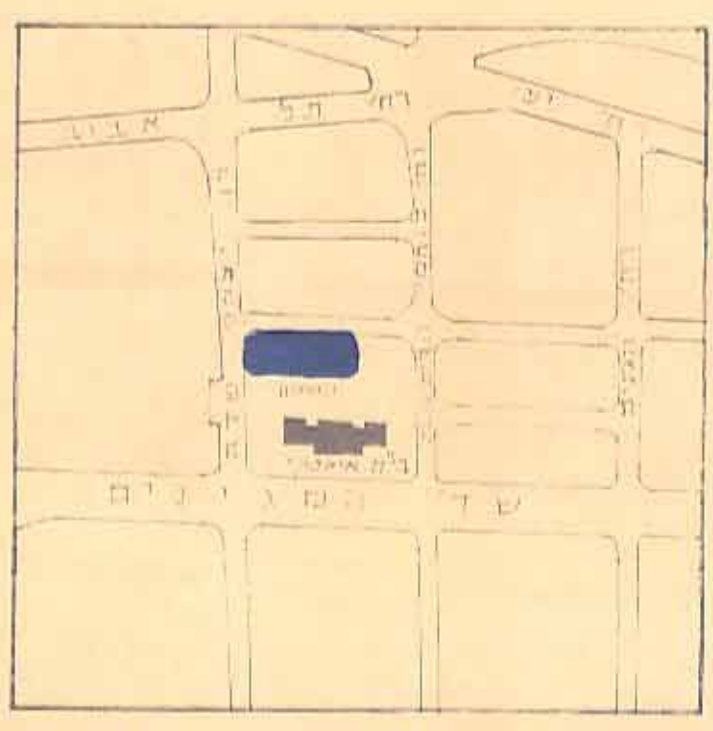
מרחב תכנון מקומי חיפה תשריט מצורף לשווי תכנית מכורטת

"אתר למעון לקשישים"

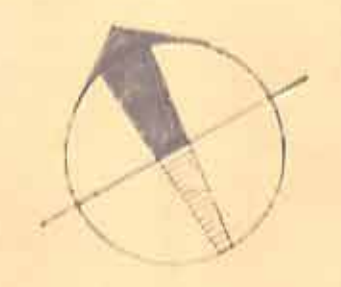
ת.ת.ע. חכ/1827

טבלת השטחים

שטח המבנים	שטח המעונות	שטח הנופים
מ ² 4.312	מ ² 3.434	מ ² 876
100%	30.47%	19.52%



אורשים הסביבה ק.מ.ס. 1:5000



שטח התכנית: 4.312 מ²
קב"מ: 1:250 ; 1:5000


גודל מס.	חלקה מס.
10826	31

יום התכנית: בחבר התכנית: בעל הקרקע:

משרד הבינוי והשיכון
מנהל מקרקעי ישראל

מקדא:

- 1 גבול התכנית הוצעת
- 2 אזור קשישים מיוחד
- 3 דרך קיסוד ו-אאוטריד
- 4 המצבות
- 5 מספר הדון
- 6 קו בניה
- 7 רוחב הדון
- 8 גובה המצבה



משרד הפנים
חוק התכנון והבניה תשכ"ה-1965
מחוז חיפה
מרחב תכנון מקומי
תכנית מס' חכ/1827
הועדה המחוזית הביטוחה ה-2
מיום 24.4.84
לרשם התכנון לעיל

משרד הפנים
חוק התכנון והבניה תשכ"ה-1965
מחוז חיפה
מרחב תכנון מקומי
תכנית מס' חכ/1827
הועדה המחוזית הביטוחה ה-2
מיום 29.12.84
לרשם התכנון לעיל

הרשמה המקומית לתכנון ולבניה - חיפה
תכנית ת.ע. מס' חפ/1827
הומצא להפקדה
בישיבה ה-214 ב-27.06.83
(ס' 08.83)
י.א.גוראל (נ.א.ר. תוביץ)
יושב ראש הועדה
מחוז חיפה

משרד הפנים
חוק התכנון והבניה תשכ"ה-1965
מחוז חיפה
מרחב תכנון מקומי
תכנית מס' חכ/1827
הועדה המחוזית הביטוחה ה-2
מיום 29.12.84
לרשם התכנון לעיל

הרשמה המקומית לתכנון ולבניה - חיפה
תכנית ת.ע. מס' חפ/1827
הומצא לתחן תוקף
בישיבה ה-8 ב-19.08.84
(ס' 08.84)
י.א.גוראל (נ.א.ר. תוביץ)
יושב ראש הועדה
מחוז חיפה