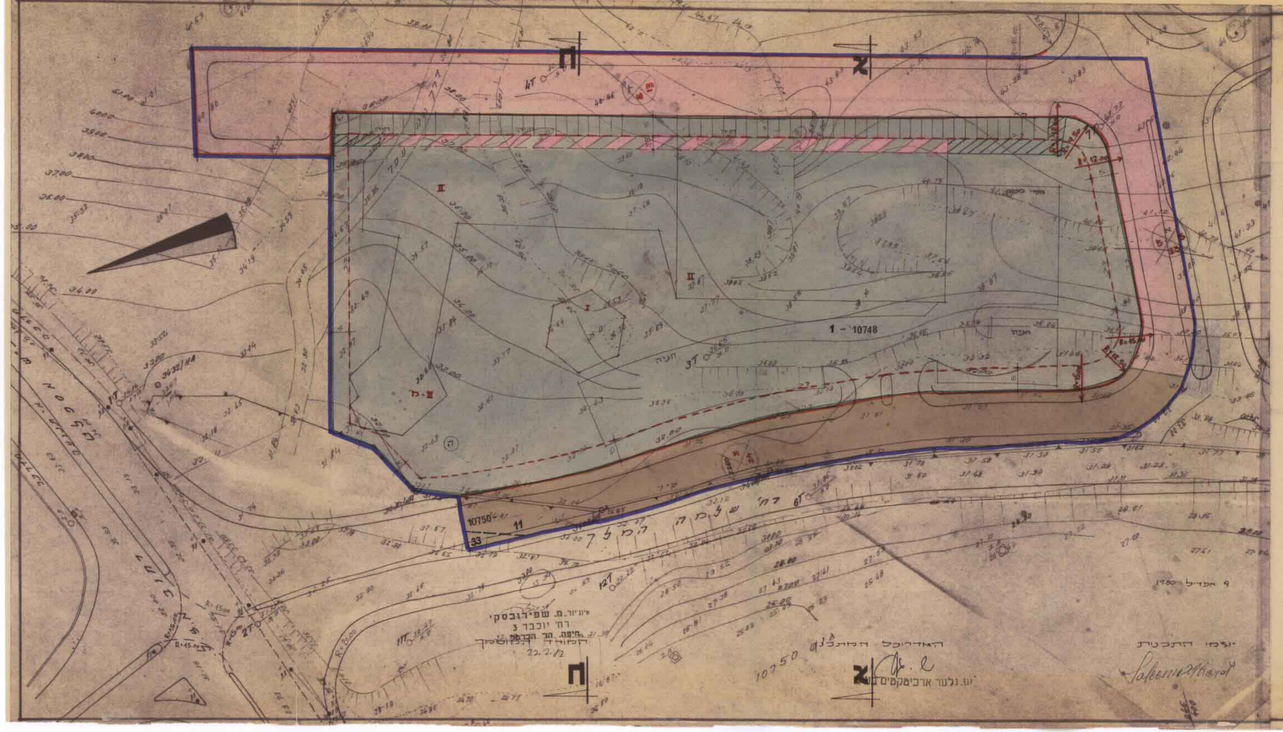

משרד הפנים
חוק התכנון והבניה תשכ"ה 1965
מחוז חיפה
מרחב תכנון מקומי חיפה
תכנית מס' 919
הוגשה והמחוזית בישיבתה ז"ח 94
מיום 9.10.80 החליטה לאשר את התכנית הנכונית לעיל.
יו"ר ועדת המחוז
יו"ר ועדה מקומית לתכנון

משרד הפנים
חוק התכנון והבניה תשכ"ה-1965
מחוז
מרחב תכנון מקומי
תכנית מס' 919
הוגשה והמחוזית בישיבתה ז"ח 63
מיום 9.10.80 והחליטה לתת תוקף להכנתה הנכונית לעיל.
יו"ר ועדת המחוז
יו"ר ועדה מקומית לתכנון

תכנית מס' 919 פורסמה לתוקף בילקוט הפרסומים מס' 2944 מיום 21.2.82 עמוד 1445

תכנית מס' 919 פורסמה להפקדה בילקוט הפרסומים מס' 2922 מיום 25.6.81 עמוד 1319

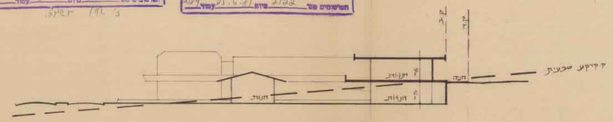

חתך ב'ב

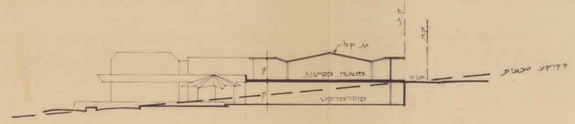

חתך א'א

הערה: המחוברים עבדנים בתלבד

מרחב תכנון מקומי, חיפה
תשריט מצורף לתכנית מפורטת
תכנית מס' חפ/919 א'
תכנית למרכז מסחרי ברמת חביב

1 : 500

הודעה העקרונית לתכנון ובניה — חיפה
תכנית ת.ע. מס' חפ. 919 א
הומלץ להפקדה
בישיבה מ' 10.6.80 (6.8.80) ב- 82
נ.מ. ר. אייזנברג — מהנדס המרחב
נ.מ. א. גרוראל — יו"ר ועדת המרחב

גוש	חלקה	בעלות	דרכים				מסחרי		שטח	
			קיימות	משוערות	%		%			%
10748	1	קשפ כאמל	2090	3672	31.75		67.01	12193	17465	98.74
10750	11	מדינת ישראל	202	—	1.11		—	—	202	1.11
10750	33	רשות הפיתוח	28	—	0.15		—	—	28	0.15
סה"כ			2320	3672	32.99		67.01	12193	18165	100.

תרשים הסביבה 1:10000

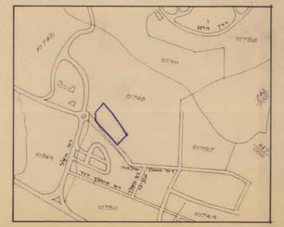

מקרא

- גבול תכנית
- אזור מסחר-עירוני
- דרך קיימת או משוערת
- דרך מוצעת או נוחיות דרך
- מסכך הדרך
- מרווח קדמי מינימלי
- רוחב הדרך
- אחוז משטח של מבנה
- גמל גוש
- קו רחוב
- קו בנין
- גבול חלקה קיימת
- מס' חלקה קיימת
- מס' חלקה מוצעת
- קווית מפה
- מס' קווית
- מדרכה נשענ (מדשא)
- פסגה