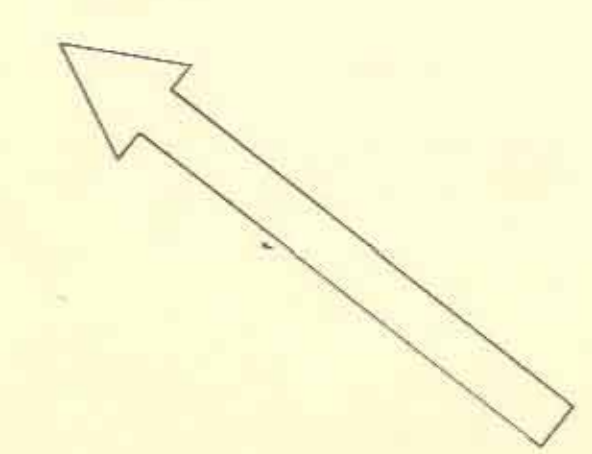


מס' סודרי: 7/א-3/1965

תשריט מצורף
לתכנית תיכון עיר מס' חפ/730 א, חיפה
המהווה שנוי לתכנית המתאר של העיר חיפה
מגדל הנביאים
גוש 10837

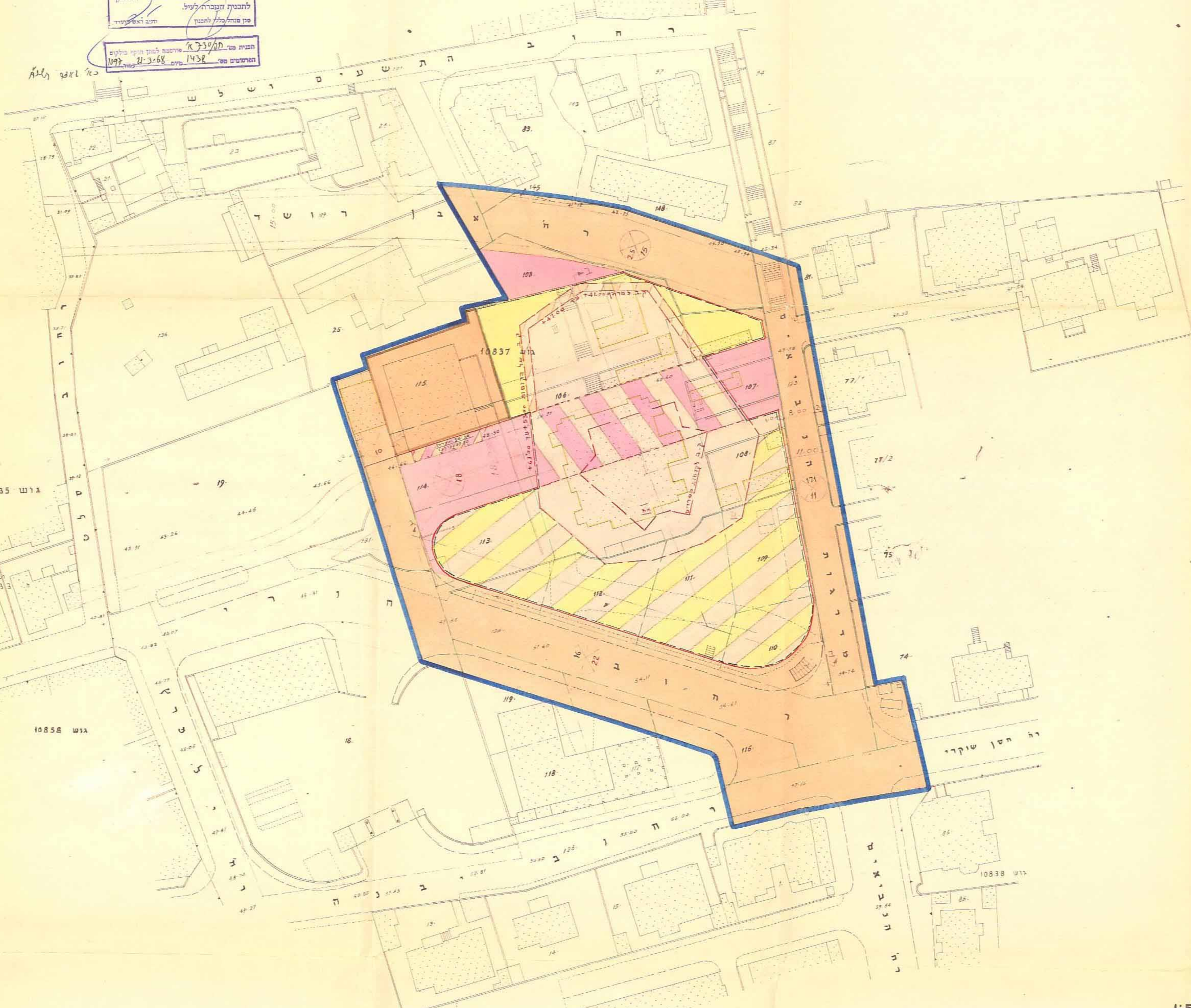
קנה מדה: 1:500



המורה הממונה לבנין ולתכנון תשרי - חיפה
תכנית מס' חפ/730 א
הוסף לתוכנית חוק
בשינוי מס' 34-65-76
תאריך: 16.10.67
משרד: 1438

המורה הממונה לתכנון תשרי - חיפה
תכנית מס' חפ/730 א
הוסף לתוכנית חוק
בשינוי מס' 34-65-76
תאריך: 16.10.67
משרד: 1438

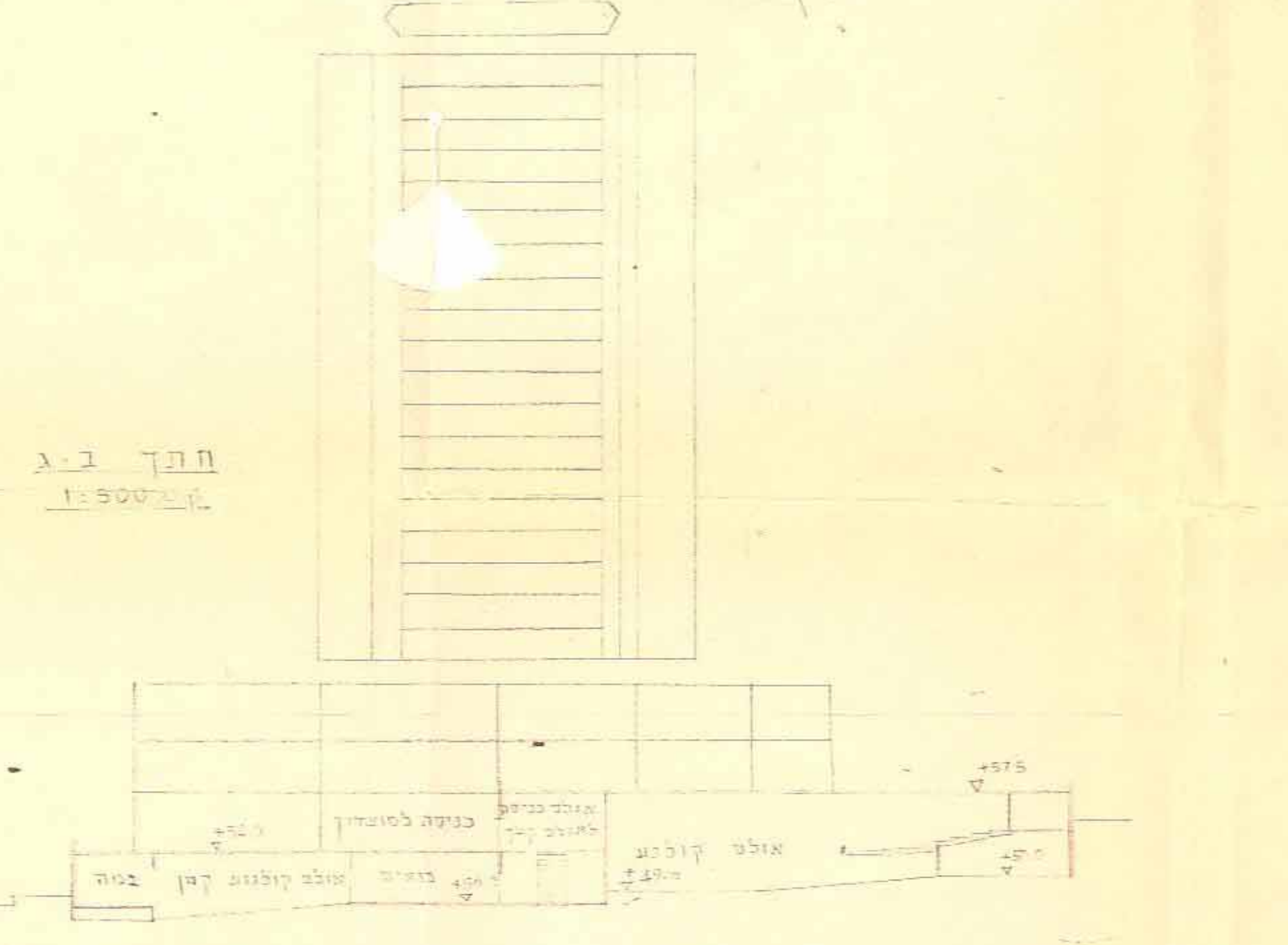

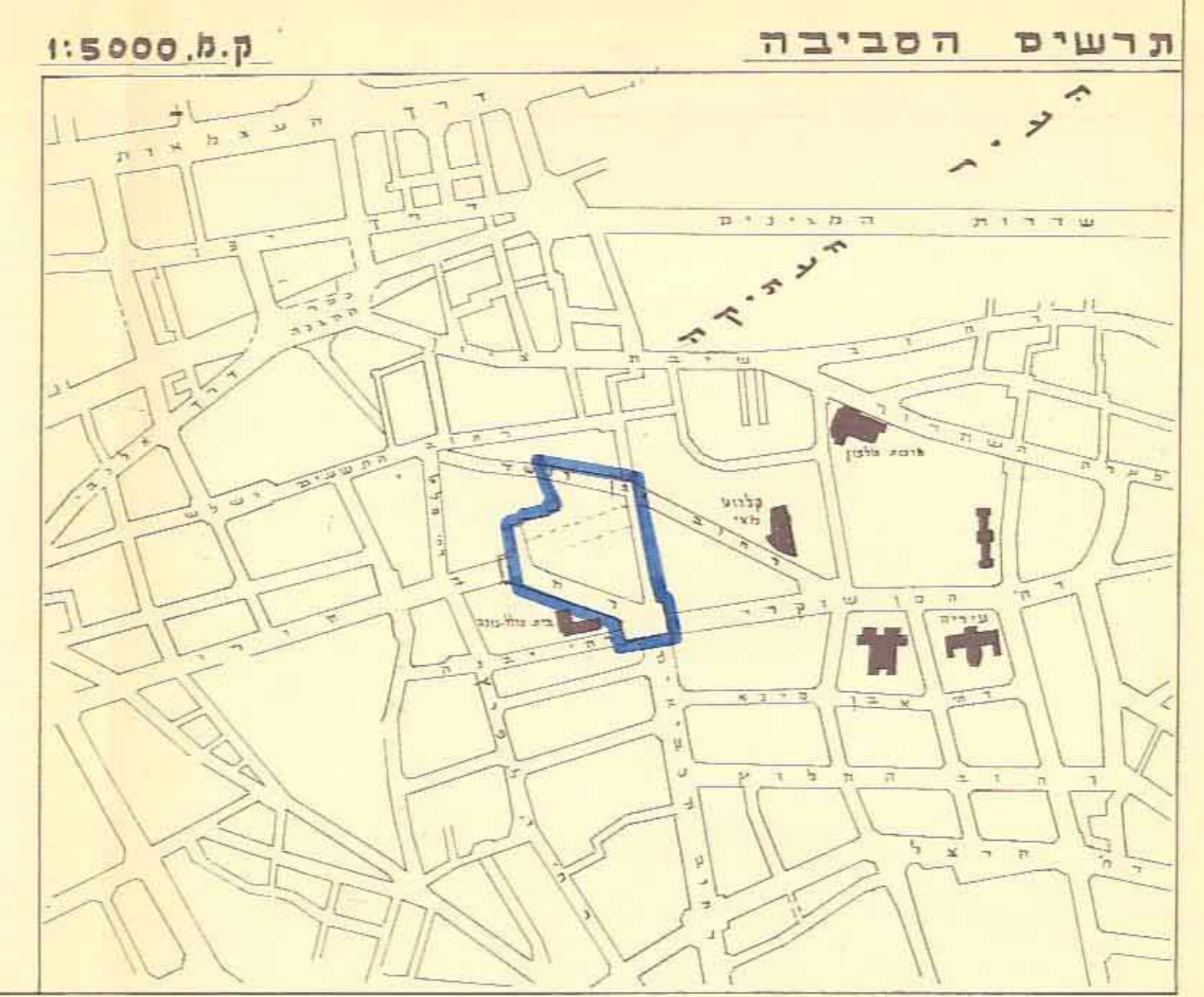
משרד התכנון והבניה תשכ"ה-1965
חוק התכנון והבניה תשכ"ה-1965
מס' 10
מרחב הבניה מקומי
מס' 10
מרחב הבניה מקומי
מס' 10
מרחב הבניה מקומי
מס' 10
מרחב הבניה מקומי
מס' 10



מקרא:

[Blue outline]	גבול התכנית
[Orange fill]	אזור לבנין אזורי/קיים
[Yellow fill]	אזור לבנין לפתח
[Pink fill]	לחיתוך של בנין המותר באזור לבנין אזורי/קיים
[Diagonal lines]	מבנה לבנין צמוד לקווי המתאר
[Red fill]	דרך קיימת או מתוכננת
[Green fill]	דרך מוצעת או מתוכננת מוצעת של דרך
[Star symbol]	מס' הדרך
[Circle with dot]	מחנה קדמי
[Circle with cross]	מחנה מרכזי
[Circle with triangle]	מחנה אחורי
[Circle with square]	מחנה צדדי
[Circle with diamond]	מחנה קדמי
[Circle with hexagon]	מחנה מרכזי
[Circle with octagon]	מחנה אחורי
[Circle with star]	מחנה צדדי
[Circle with circle]	מחנה קדמי
[Circle with square]	מחנה מרכזי
[Circle with triangle]	מחנה אחורי
[Circle with diamond]	מחנה צדדי
[Circle with hexagon]	מחנה קדמי
[Circle with octagon]	מחנה מרכזי
[Circle with star]	מחנה אחורי
[Circle with star]	מחנה צדדי

שטח התכנית: 13900 מ²/בקירוב



לויזר לוסמך:

האדריכלים:

בעלי הקרקע והיוזמים: