














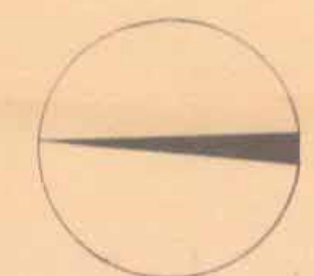
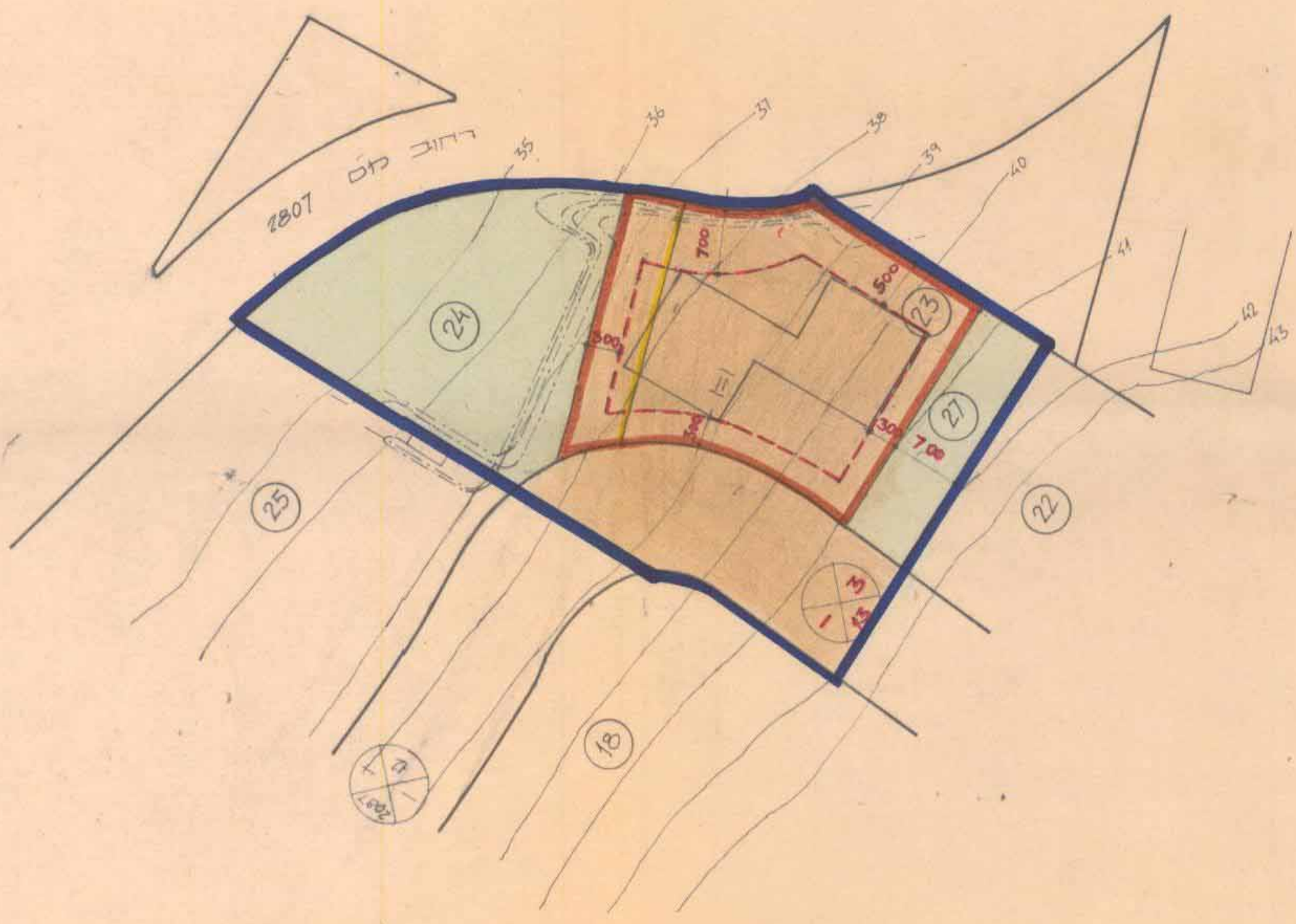


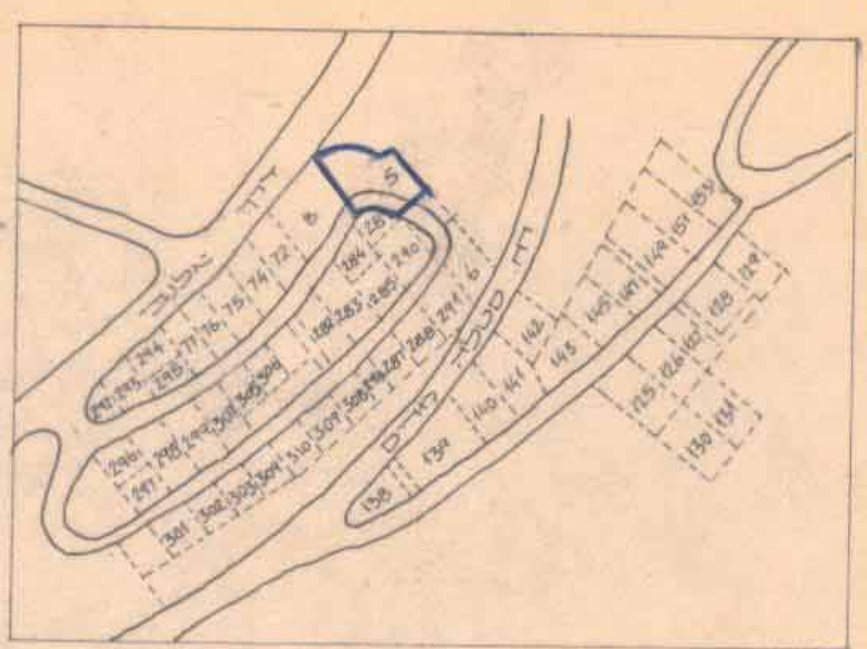
תשריט מצורך לשינוי תכנית מתאר מקומית תכנית מס' חפ' 1374/א חלופי אתרים לצרכי ציבור

מקרא :

-  גבול תכנית
-  גבול חלקה קיימת
-  גבול חלקה קיימת לביטול
-  גבול חלקה חדשה
-  שטח ציבורי פתוח
-  שטח לבנין ציבורי
-  חדך קיימת
-  מספר הדרך
-  מספר מדונות קדנז
-  חוזק הדרך
-  קו בנין
-  מספר חלקה חדשה
-  קו גומה גבול - כגבול תת קרקע
-  מספר קומות שטח הבנין המיועד



תרשים החלקים
ק"מ 1:6000



הזוהם : עדידת חיפה

בעל הקרקע : מנהל מקרקעי ישראל

בדעון שלינגר, אמנון רמפורט ושתי בעים
ארכיטקטים ומתכנני ערים

המתכנן : ג. שלינגר, א. רמפורט ושתי בעים - ארכיטקטים

תאריך : חיפה, 2.11.74

תכנית מס' חפ' 1374/א מורמחה לחקירה בילקוט
השריטות מס' 1955 מיום 25.10.73 עמוד 169

משרד הפנים
חוק החכנתן והבניה חשכ"ה-1965
מחוז חיפה
מרחב תכנון מקומי
תכנית מס' חפ' 1374/א מס' חפ' 1374/א
הועדה המחוזית בשיבתה מ' 83
מיום 16.4.74 החליטה לתת תוקף
לחכנית הנכבדת לעיל.
סגן מנהל כללי תכנון יושב ראש הועדה

תכנית מס' חפ' 1374/א מורמחה למתן חוקף בילקוט
השריטות מס' 2078 מיום 26.12.74 עמוד 300

הועדה ווע' קומית לתכנון בניה - חיפה
חכית ת.ע. מס' חפ' 1374/א
הומלץ להפקדה
בישיבה ה' 36 כי 7.6.72
יושב ראש הועדה
מנהרס העיר

הועדה המקומית לתכנון ולבניה
תכנית ת.ע. מס' חפ' 1374/א
הומלץ למתן חוקף
בישיבה ה' 69 כי 19.3.74
יושב ראש הועדה
מנהרס העיר

התשריט מבוסס על מסות מדידה על מודד כוסמך
יעקב ניעטרט ומחלקת המדידות-חיפה