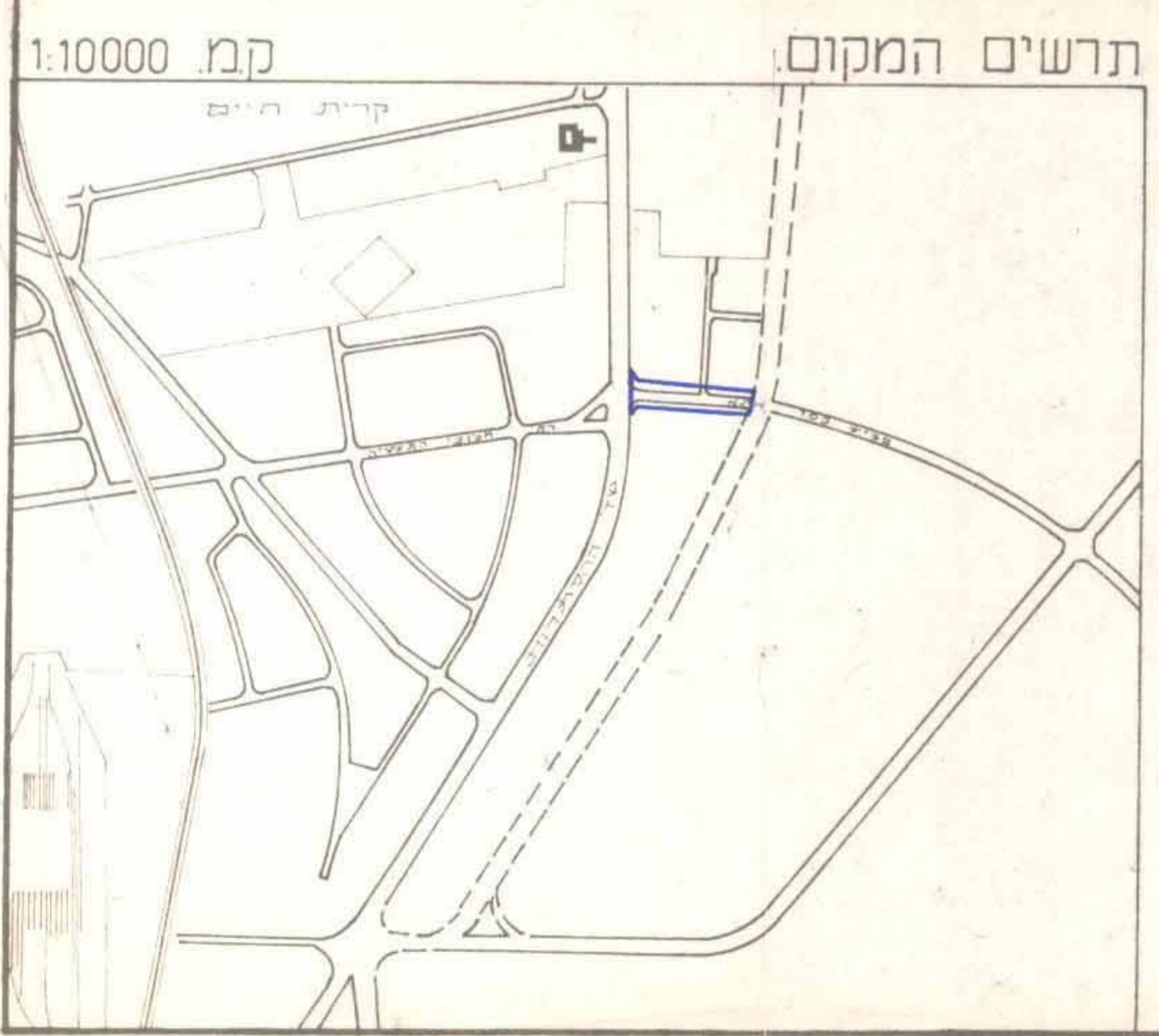
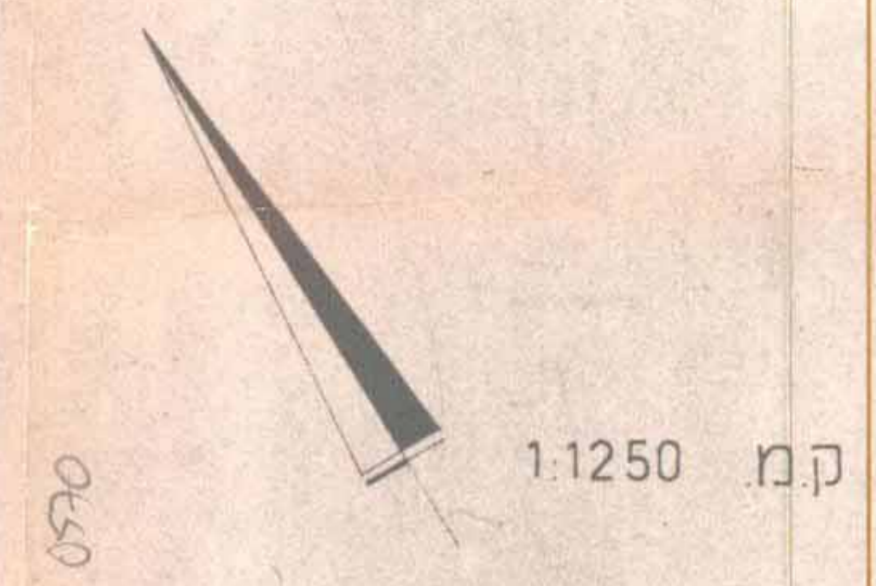
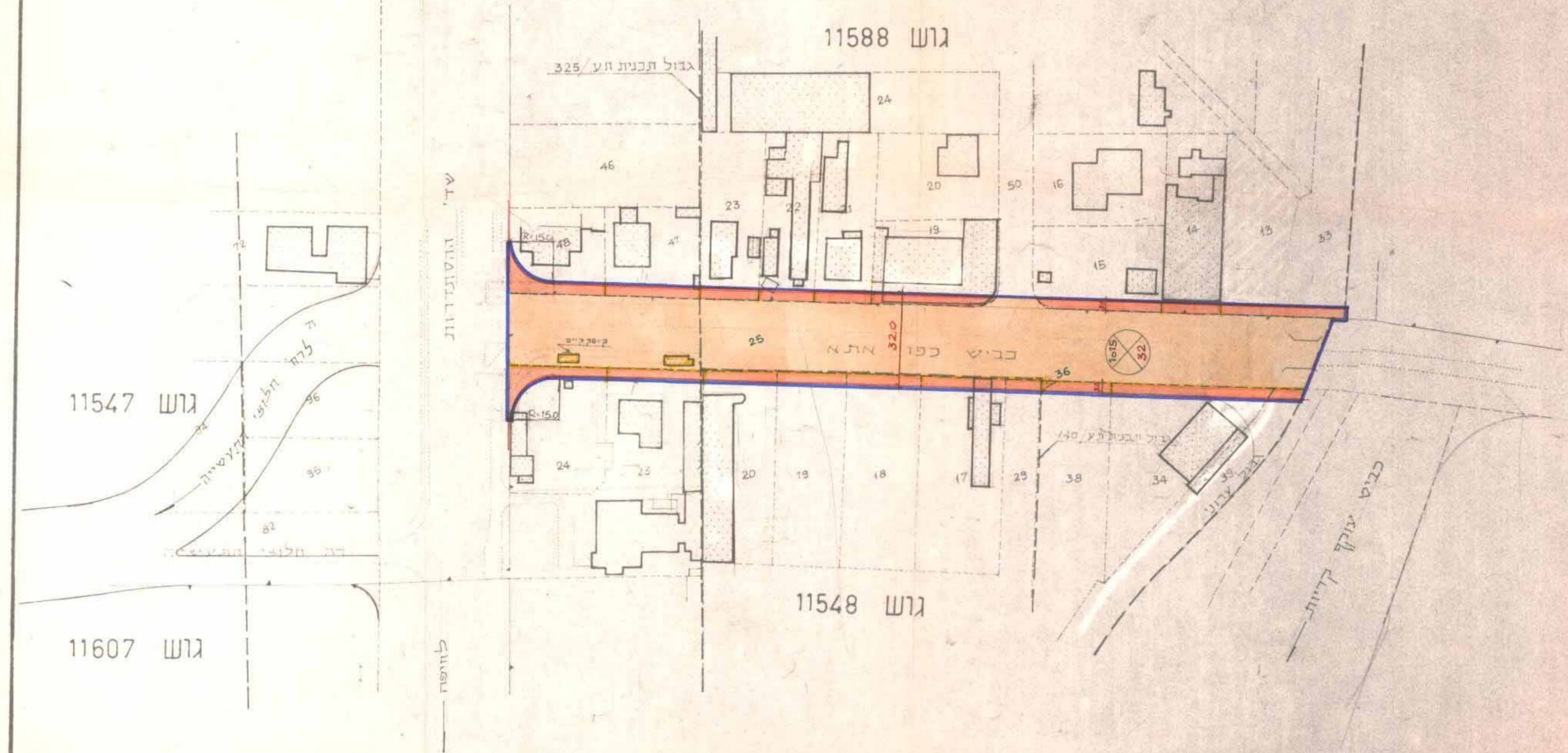


תכנית ת.צ. מס' חפ/1643/17
4.1.79

מרחב תכנון מקומי חיפה
תשריט מצורף לשנוי תכנית מפורטת תכנית מס' חפ/1643/17

הרחבת רחוב מס 1015 - כביש כפר-אתא.



- ### מקרא
- גבול תכנית
 - דרך קיימת או מאושרת
 - דרך מוצגת או החבול דרך
 - 1015
32 מספר הדרך
 - דוחב הדרך
 - קו דחב
 - גבול גוש יזומה
 - גבול זמס' חלקה דשומה
 - להדפסה

הועדה המקומית לתכנון ולבניה - חיפה
תכנית ת.צ. מס' חפ/1643/17
הוסק להפקדה
בישיבה הי-80 ב-15.9.76
יושב ראש הועדה: *[Signature]*
מנהל העיר: *[Signature]*

משרד הפנים
חוק התכנון והבניה תשכ"ה-1965
ח'יפה
מרחב תכנון מקומי
תכנית מס' חפ/1643/17
התעדה המשותפת בישיבתה ה-81
מיום 28.11.78
החליטה לתת תוקף
לתכנית ההפרדת לעיל.
יושב ראש התעדה: *[Signature]*

הועדה המקומית לתכנון ולבניה - חיפה
תכנית ת.צ. מס' חפ/1643/17
הוסק לסתן תוקף
בישיבה הי-116 ב-21.11.77
יושב ראש הועדה: *[Signature]*
מנהל העיר: *[Signature]*

תכנית מס' חפ/1643/17
המוסמס מס' 2564
מיום 13.9.79
מס' 2458
ל. גולן גולן

תכנית מס' חפ/1643/17
המוסמס מס' 2564
מיום 29.7.77
מס' 1768

עיריית חיפה	
מחלקת התכנון והבניה	
הרחבת רחוב מס 1015 - כביש כפר-אתא	
קנה מס' 1:1250	מס' 32
ת/1253/3	31.12.1974