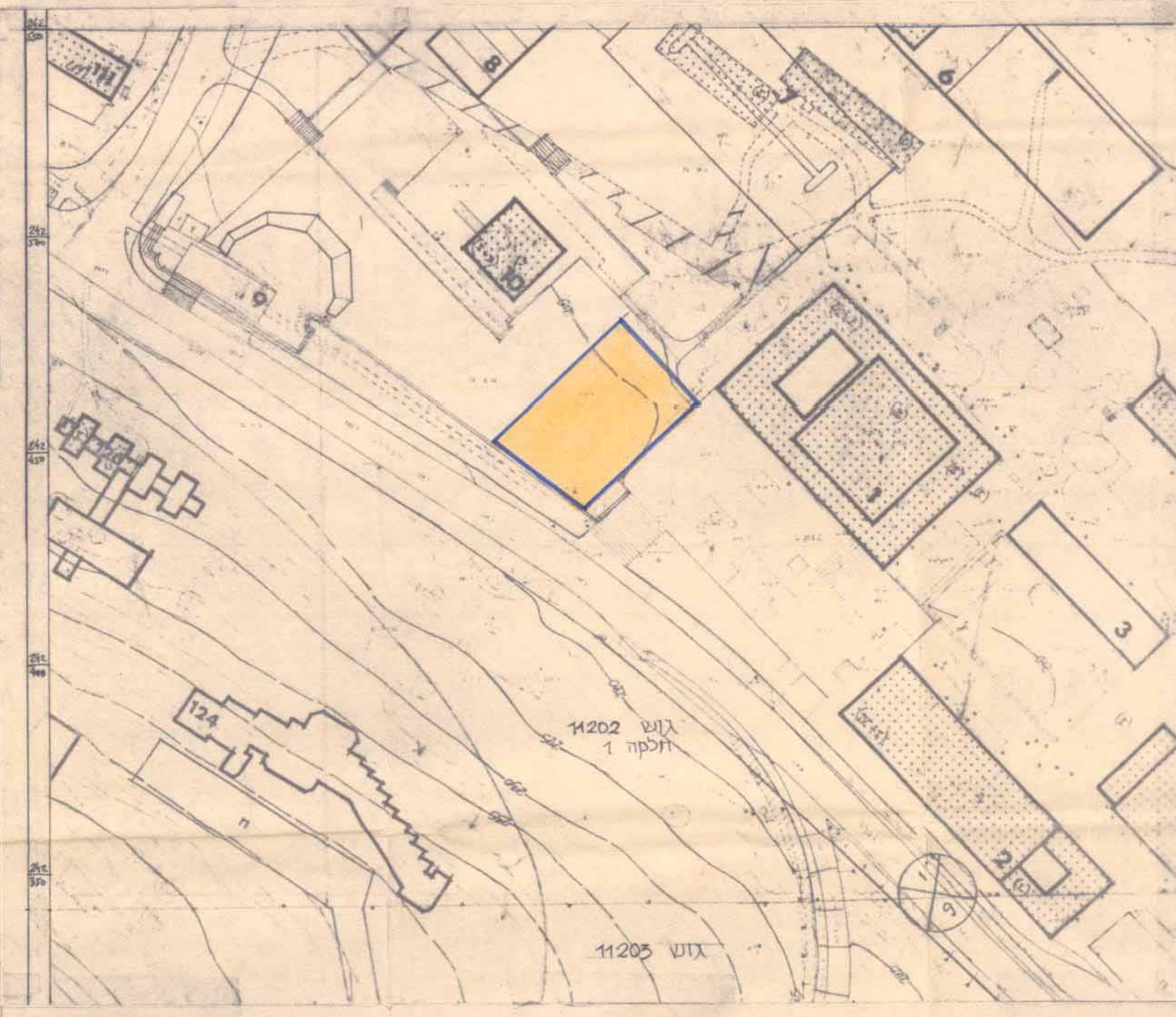
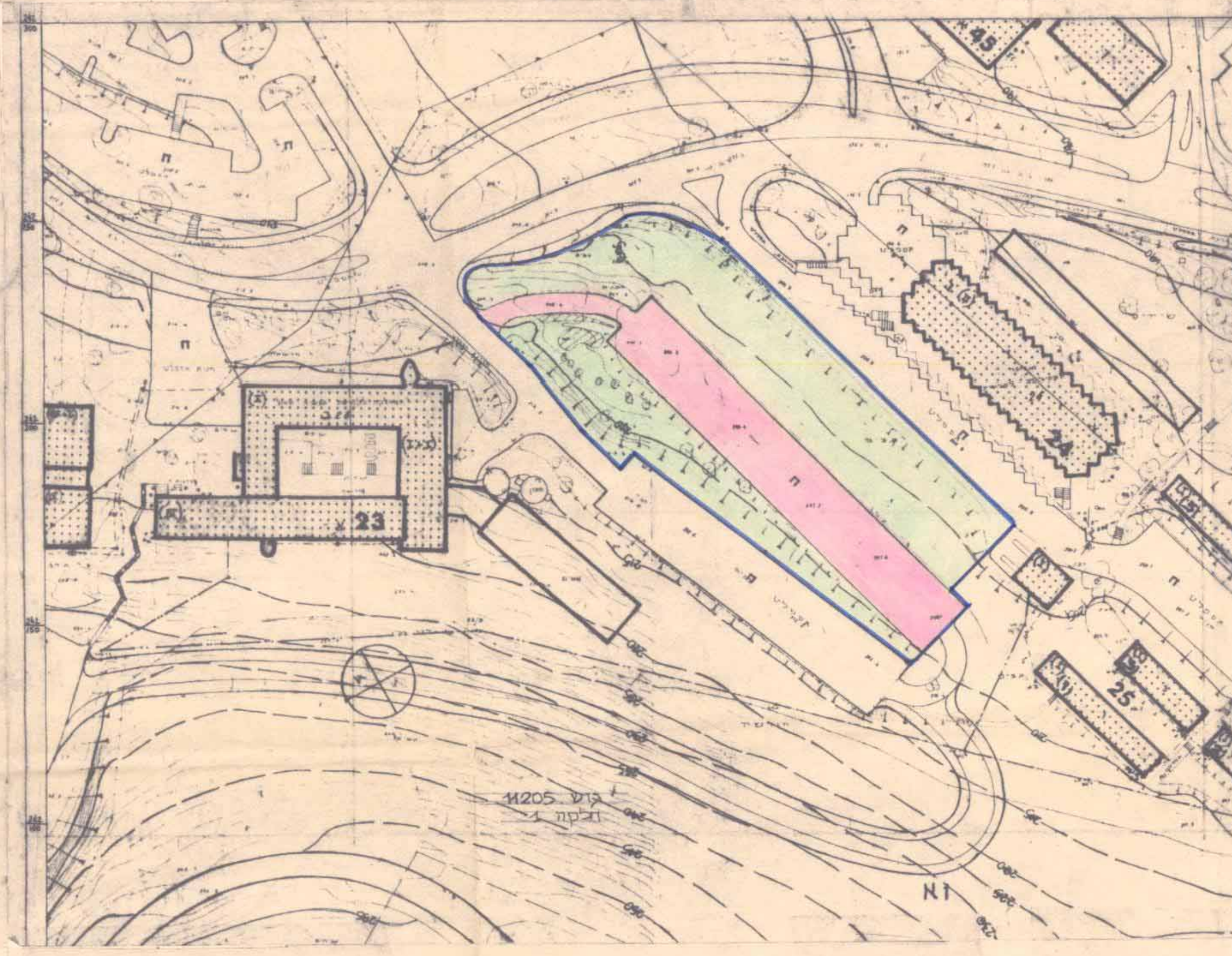


קטע תכנית מאושרת (חפ/1392 א) 1:1000

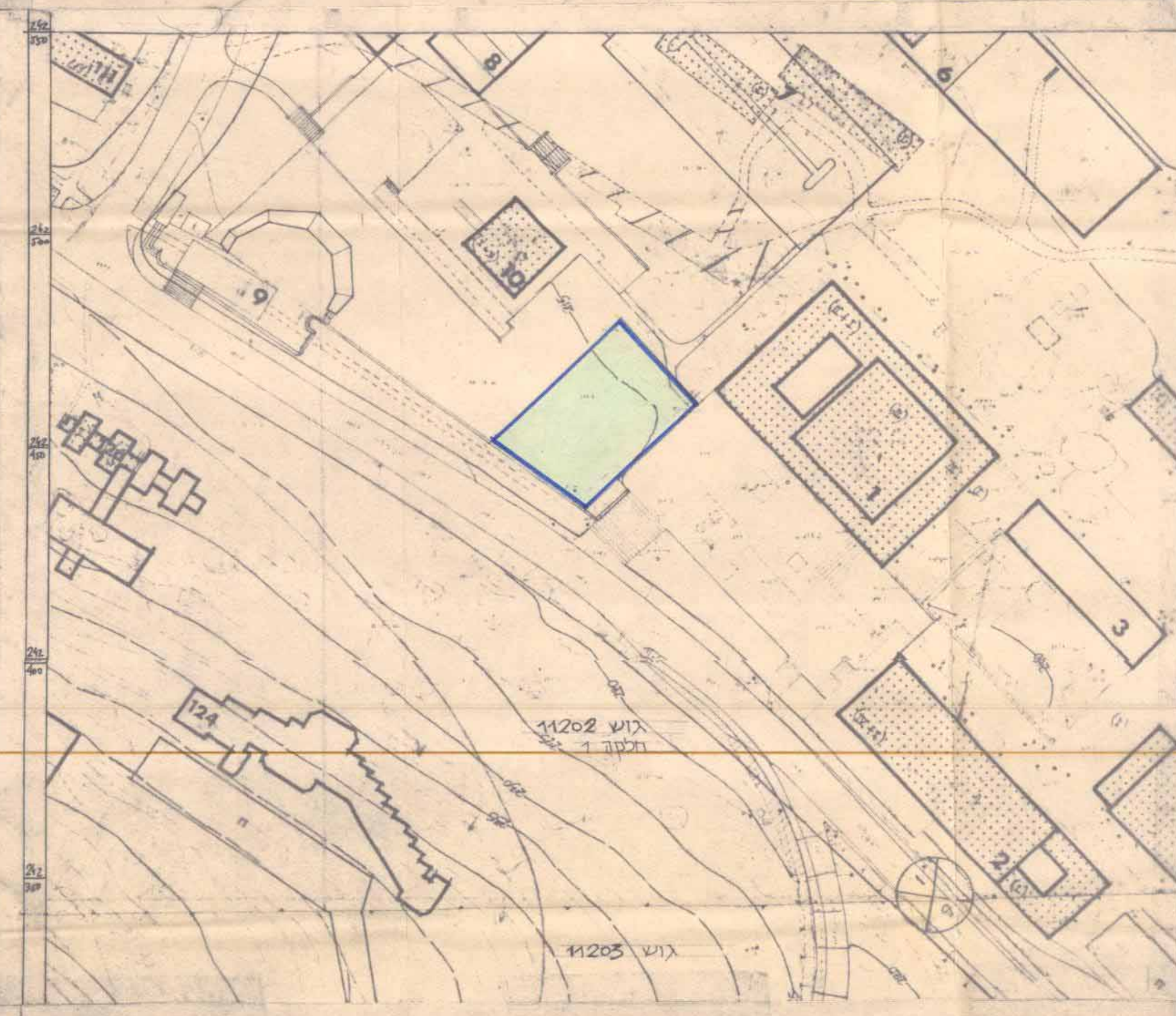


קטע B

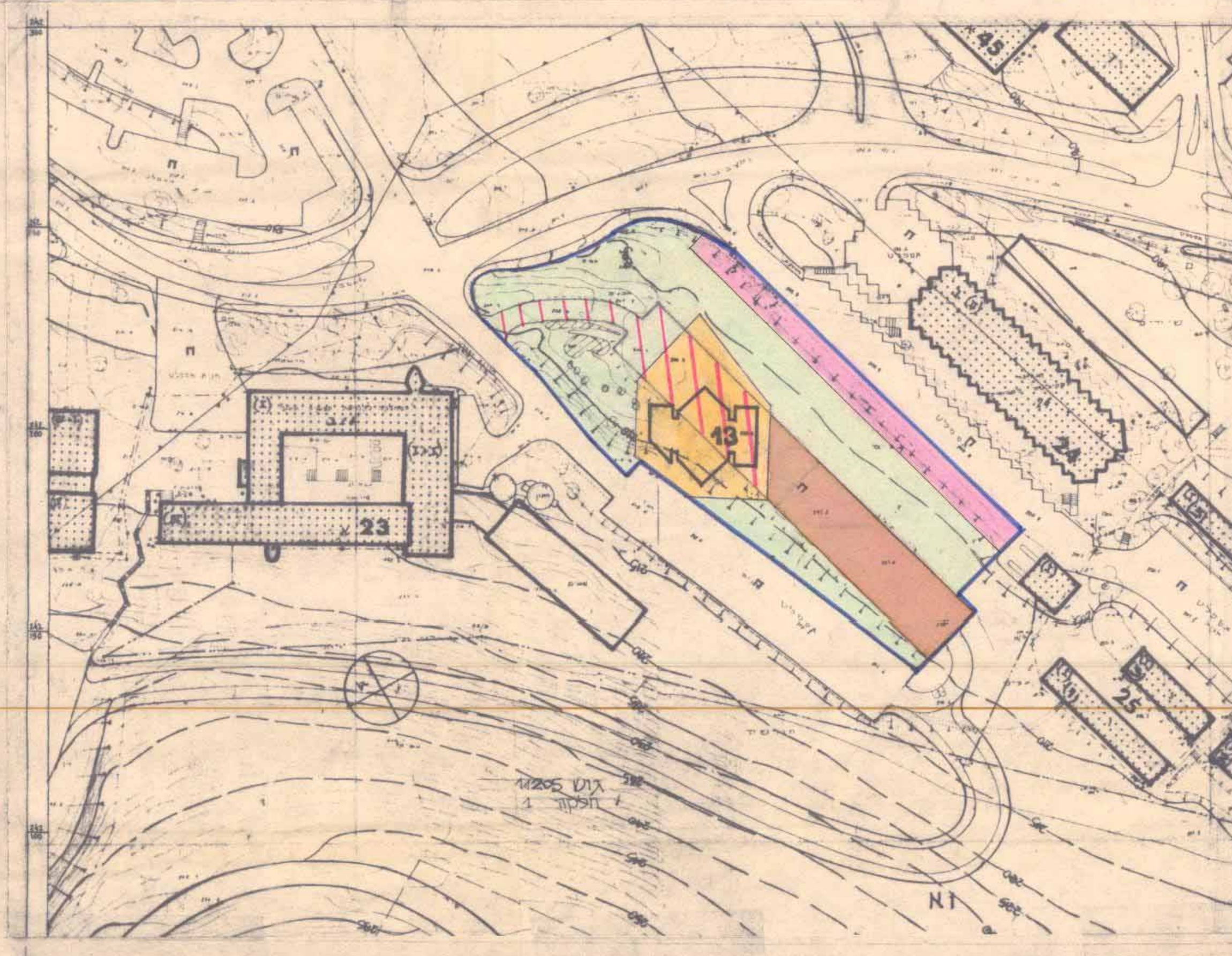


קטע A

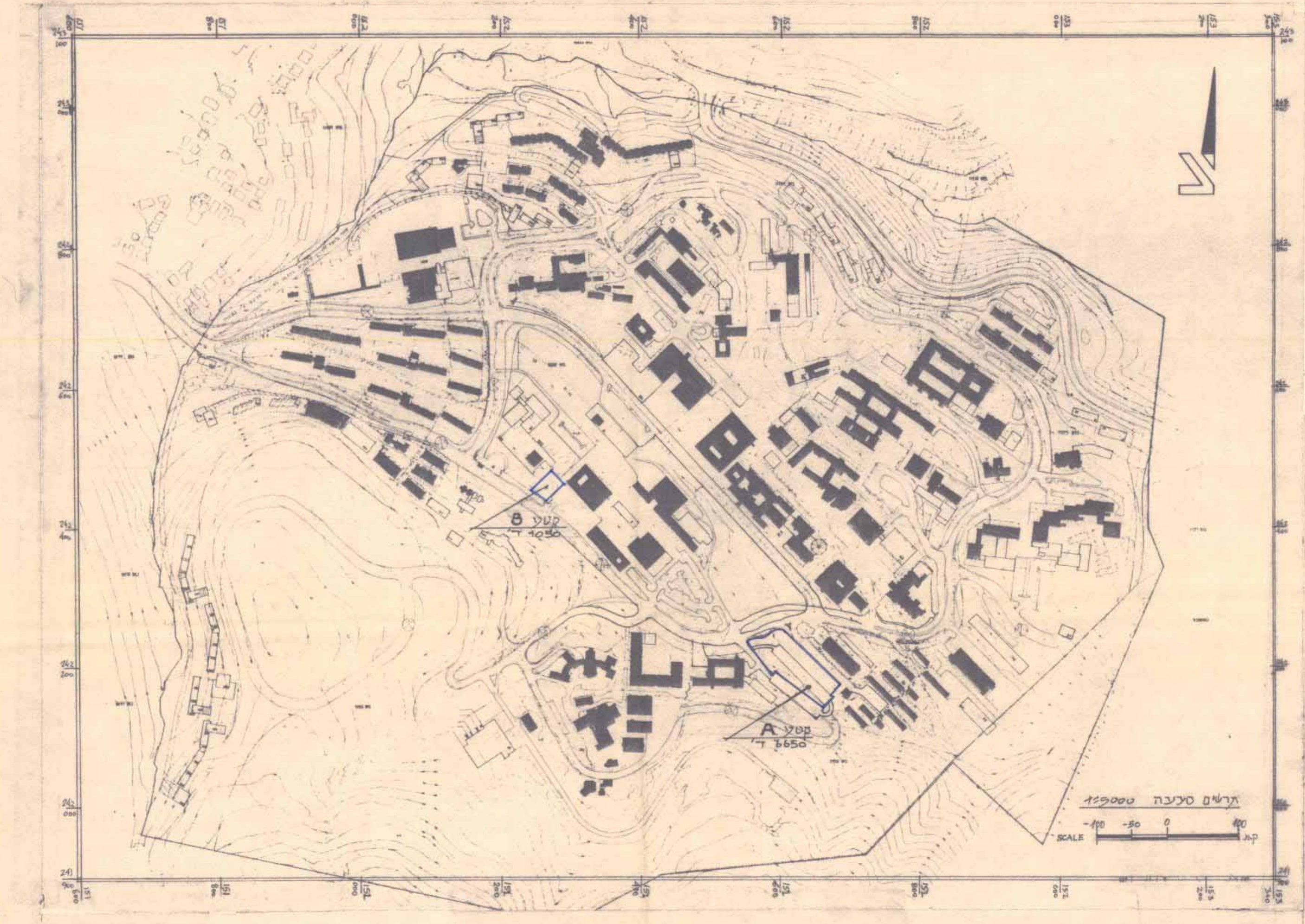
קטע תכנית מוצעת (חפ/1392 ב) 1:1000



קטע B



קטע A



קרית הטכניון
תכנית מפורטת חפ/1392 ב



הגדרה הפיקוחית לתכנית - חיסה
תוכנית ת.ע. מס. חפ. 51892
המוסד להפקדה
בשיעור ת. 15 ב. 24.7.84
יושב ראש הוועדה
מרדכי שניידר

מסדר תכנית
חוק התכנון והבניה תשכ"ה-1965
מחוז
מרדכי חבון קמחי
ע"ש אריאל
מס' 1392/ב
הועדה המחוזית לשיטתה ח. (א.א.)
יום 20.11.84
להכנת התכנית
יום 19.12.85
יום 19.12.85

מסדר הפנים
חוק התכנון והבניה תשכ"ה-1965
מחוז היפה
מרדכי חבון קמחי
ע"ש אריאל
מס' 1392/ב
הועדה המחוזית לשיטתה ח. (א.א.)
יום 20.11.84
להכנת התכנית
יום 19.12.85
יום 19.12.85

תכנית מס' חפ/1392/ב
הפרמטרס מס' 5098
יום 25.12.85
מס' 25



Handwritten signatures and notes in blue ink.

חלוקת שטחים מאושרת חפ/1392 א

שטח	שטח במ"ר	יעור
1.	1,050	13.5
2.	4,825	62.5
3.	1,825	24.0
סה"כ	7,700	100 %

מקרא:

1. בית העצרת ע"ש אריאל
2. בית המסג
3. ביתן הגשר
10. בית הכנסת (אורחל אהרונ)
13. מבנה לתצוגה טכנולוגית ע"ש קולי
23. בניין לתכנית תעשייה וניהול ע"ש קופר
24. בניין להנדסת מכונות ע"ש דבציגור
25. מרכז מבנים סרומיים

חלוקת שטחים מוצעת חפ/1392 ב

שטח	שטח במ"ר	יעור
1.	1,050	13.5
2.	4,950	64.5
3.	1,700	22.2
סה"כ	7,700	100 %

באור סימני התשרים

- גבול התכנית
- גבול גוש שופה
- דרך לבטול
- שטח לכניה כותאם למטרות הנודר
- שטח פרטי מחוז
- דרך פרטית מוצעת או היה מוצעת
- דרך סיופת או תניה קיימת

ה ט כ נ י ו נ
מכון טכנולוגי לישראל
אגף פיתוח ותחזוקה

SCALE 0 10 20 30 40 50 קמ"ט