תכנית ת.ע. מס' חפ/1168 (26)
19.9.84

מרחב תכנון מקומי - חיפה

תשריט מצורף לשנוי תכנית מתאר מקומית - תכנית מספר חפ/1168 א'.

הנקראית: מעונות נתיב-חן - נוה - שאנן.

קנה מדה - 1:250.

מצב מוצע

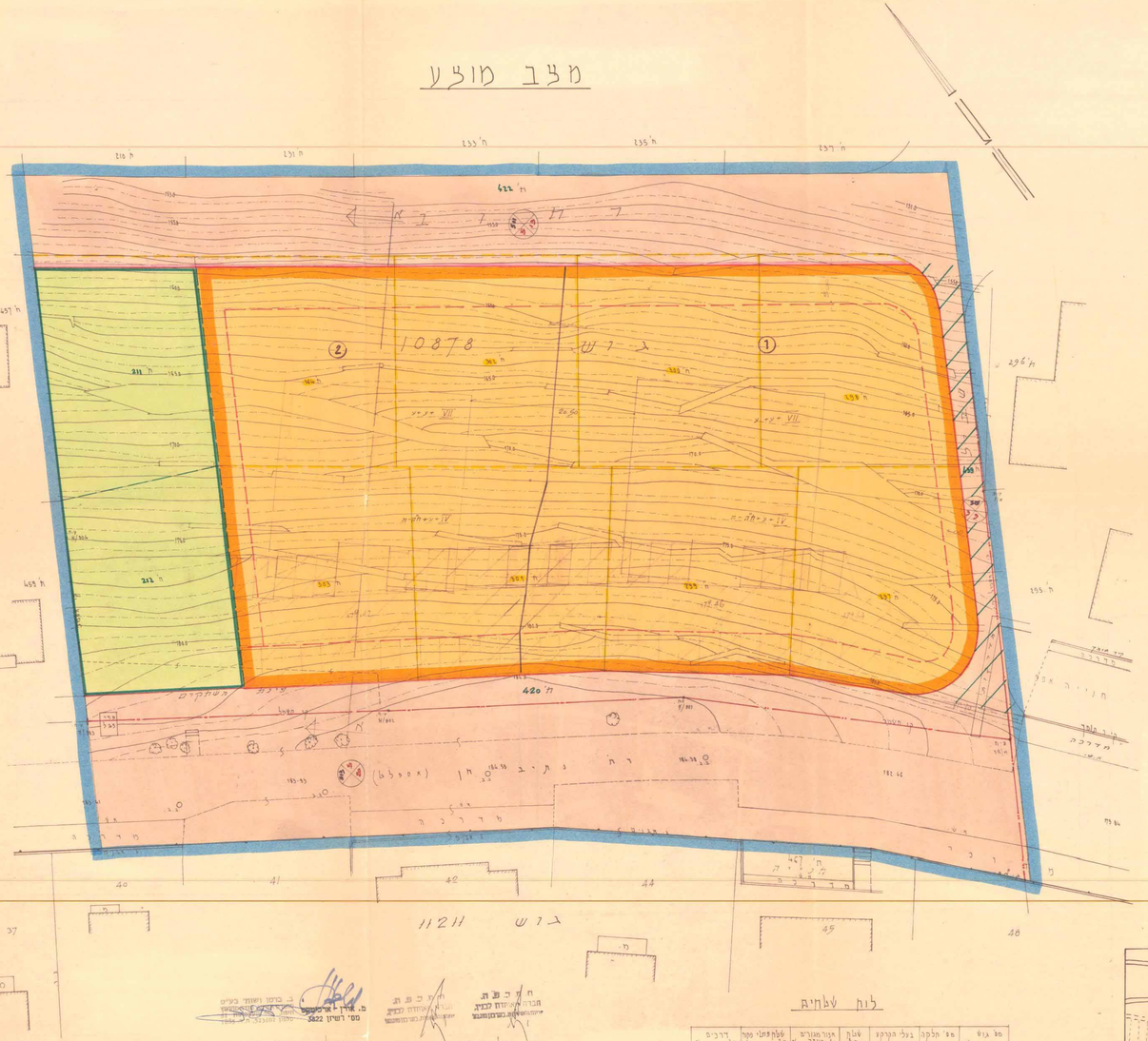

מצב מאושר

קנה מדה: 1:500

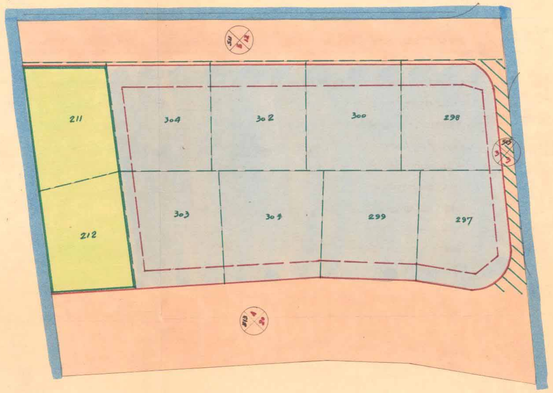

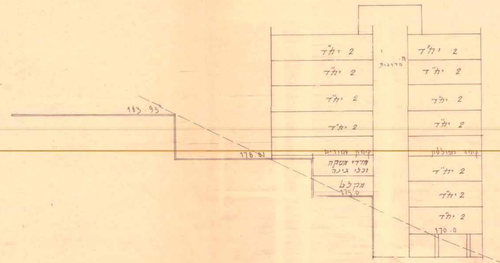

תוכנית עקרונית

ק.מ. 1:250

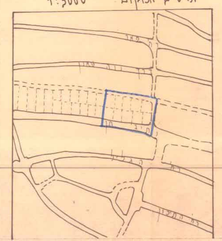

מקרא:

- גבול התכנית
- אזור מגורים מיוחד
- דרך קיימת ומאושרת
- דרך מוצעת או בהרחבת דרך
- שביל להולכי רגל מאושר
- מספר מדרון
- מדרג קדמי מינימלי
- רוחב הדרך
- קו רחוב
- גבול חלקה קיימת
- גבול חלקה לביטול
- גבול חלקה חדשה
- מספר חלקה לביטול
- מספר חלקה חדשה
- קו בנין
- מספר קומות
- קומת עמודים
- חניה פרטית
- אזור מאושר של בנין מוצע
- אזור מגורים ב'
- שטח פרטי פתוח
- קו חשמל

לוח שטחים

מס' גוש	מס' חלקה	בעלי הקרקע	שטח החלקה	אזור מגורים	שטחי הבניה	מספר דיירים
			מ"ר	מ"ר	מ"ר	יח"ד
10878	211	ח.ב.ו.ע.ר.	6034	4842	1088	16
	212		1200	754	171	2
10878		עיריית-חיפה	3636		363	
		סה"כ	9270	5596	1622	18

שטח התכנית ~ 9270 מ"ר

בעלי הקרקע: ח.ב.ו.ע.ר. חברה לבניה וחכון קבוצתי בע"מ

היוזמים: אדריכל מורד מוסמך

מ. מרון, ב. ברכון ושות' בע"מ

מס' רשיון 322

מס' סדורי: 11/ב.ב/83