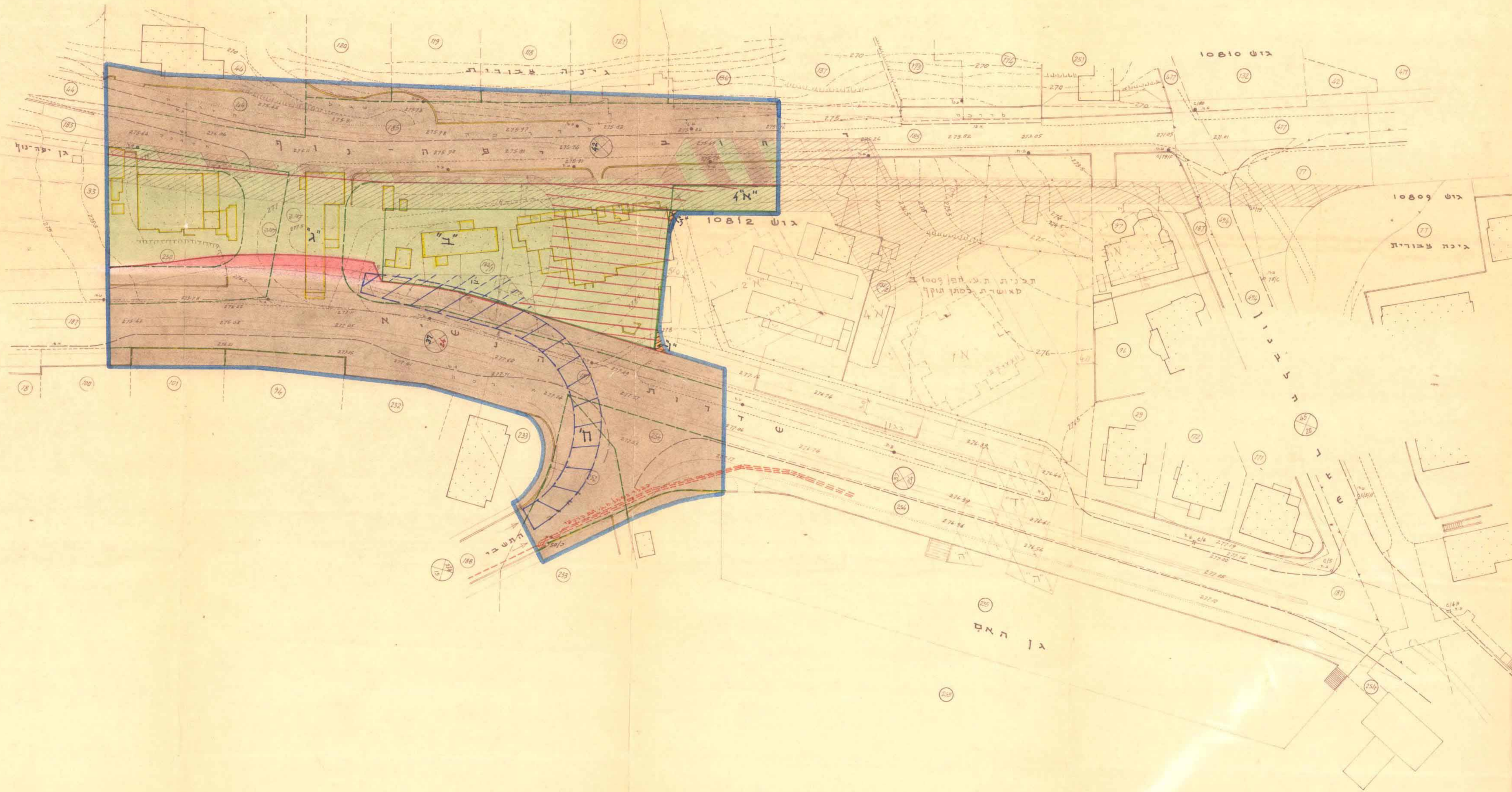
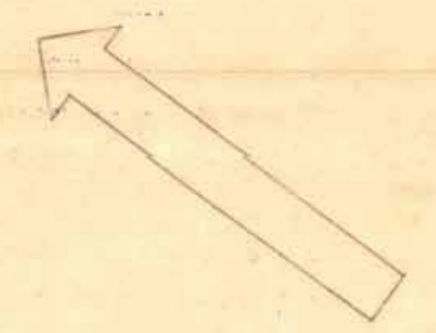


מרחב תכנון מקומי חיפה  
זשר"ט מצורף  
לשנוי תכנית מיתאר מקומית תכנית מס' חפ/1009 א'  
בנוי יפה-נוף-פנורמה  
הר הכרמל, גוש 10812

קנה מדה: 1:500

0.50



התמורה  
תכנית ת.ג. מס' חפ/1009 א'  
הזרוע ל הפקדה  
בישיבה ת"י - 44 בי"ב 21.8.70  
י"ב כ"ה  
יושב ראש המועצה  
מחוקק העיר

הפקודת לחכונ ולכניה - חיפה  
תכנית ת.ג. מס' חפ/1009 א'  
הזרוע ל הפקדה  
בישיבה ת"י - 58 בי"ב 14.5.72  
י"ב כ"ה  
יושב ראש המועצה  
מחוקק העיר

החוק מס' 1209/ת  
שורהמה לפתח בילוק  
התחומים מס' 1882 שורה 21-22-23  
מס' 672

מסדר הפנים  
חוק התכנון והבניה תשכ"ה-1965  
מחוקק  
מרחב תכנון מקומי  
תכנית ת.ג. מס' חפ/1009 א'  
הזרוע ל הפקדה  
מיום 4-9-72  
לחכונת רכונות לפתח  
מס' 672  
יושב ראש המועצה

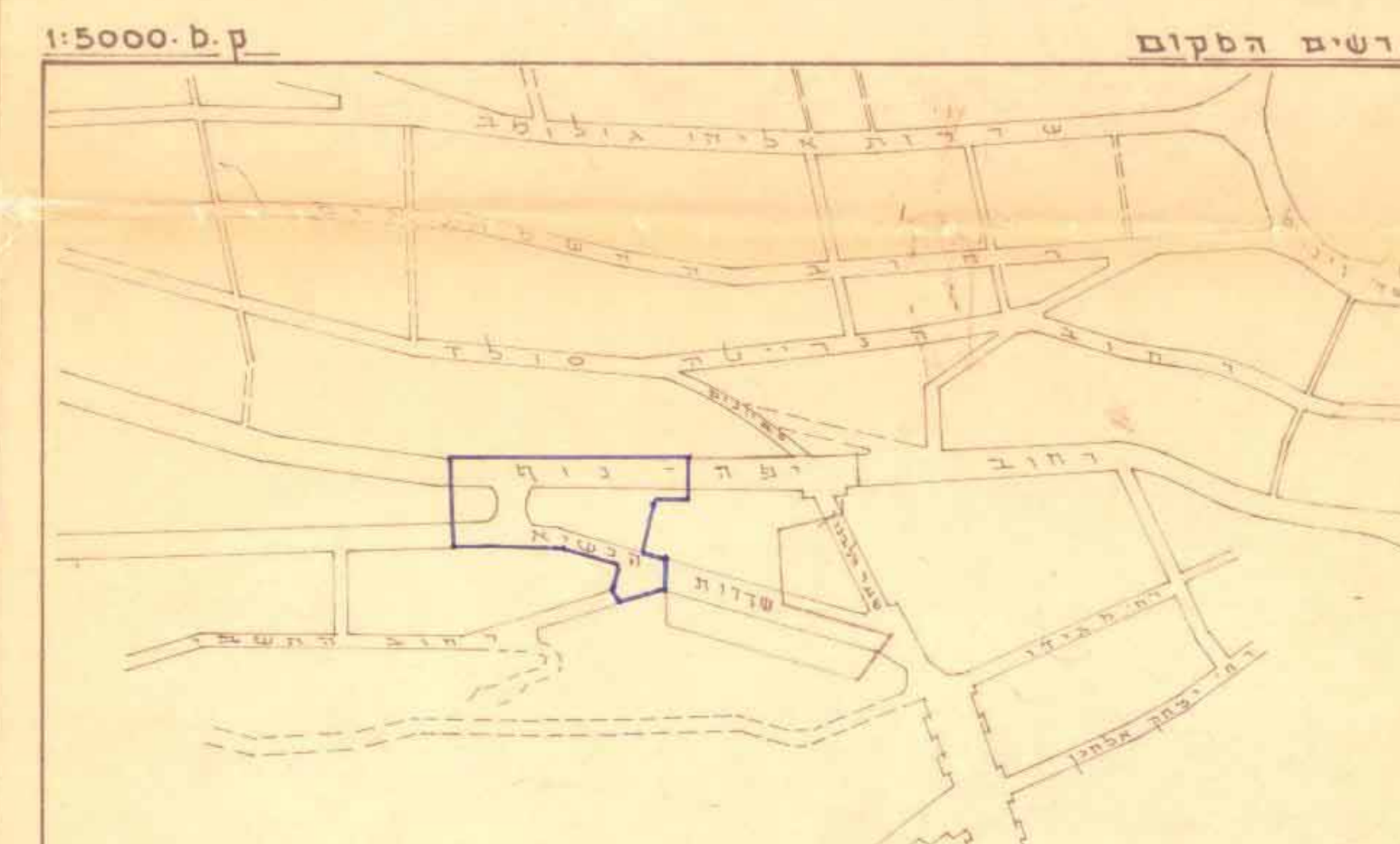
תכנית מס' 1209/ת  
שורהמה לפתח חוק בילוק  
התחומים מס' 1882 שורה 21-22-23  
מס' 672

55 תמלי תמלי

שטח התכנית: 12 300 מ"ב/קירוב/

מקרא

[Symbol]	גבול התכנית
[Symbol]	אזור מגורים א מיוחד
[Symbol]	שטח פרטי פגוע
[Symbol]	שטח צבורי פגוע
[Symbol]	דרך קיימת או מאושרת
[Symbol]	טיילת
[Symbol]	טיילת טעל דרך מאושרת
[Symbol]	מבנה קיים
[Symbol]	מבנה להריסה
[Symbol]	לפי הדרך
[Symbol]	מרחב קדמי מיטילי
[Symbol]	מרחב הדרך
[Symbol]	קו רחוב
[Symbol]	גבול חלקה קיימת
[Symbol]	גבול חלקה חדשה
[Symbol]	שטח חלקה קיימת
[Symbol]	שטח חלקה חדשה
[Symbol]	דרך לביטול
[Symbol]	הגבלת בנייה
[Symbol]	מעבר תת קרקעי
[Symbol]	דרך חדשה או מתוכננת
[Symbol]	שטח רדובה לשבועת קרקעי (ב)
[Symbol]	כבל חשמל א.ג.ת.קרקעי



טודד מוסקן  
א.ג.ג.ג.ג.  
מ.מ.מ.מ.מ.  
ב.ב.ב.ב.ב.  
מסד מסד  
מסד מסד

אדריכלים:  
[Signature]  
ש.ג.ל.ע.ד. י.ק.מ.מ. - חיפה

היוזמים ובעלי הקרקע:  
עברה לנתח יפה-נוף  
ח"ה בע"מ  
חברה לפתוח יפה-נוף, חיפה-בעל  
המשרד: תל-אביב, אקאביבול 68,07

חיפה, 1972 - א