

# תשריט מצורף לשנוי תכנית ת.ע. מפורטת, תכנית מס' חפ' 1097 א' חיפה תכנית פתוח לאחוזת ילדים "זיצו"-חיפה

הועדה המקומית לבניה ולתכנון העיר - חיפה  
תכנית ת.ע. ח.פ.ס' חפ' 1097 א'  
הוסמך להפקדה  
בישיבה ה' 4 ב-13.2.66

י.ש.ב. ראש הועדה  
מ.ה.ד.ס. העיר

משרד הפנים  
חוק התכנון והבניה תשכ"ה-1965  
מחצ' מ' 10  
מרחב תכנון מ' 10  
תכנית מ' 10  
הת' 2  
מיום 19.4.66  
החליטה להפקיר את  
התכנית לטובת העיר.  
סגן מנהל כללי לתכנון  
יושב ראש הועדה

הועדה המקומית לבניה ולתכנון העיר - חיפה  
תכנית ת.ע. ח.פ.ס' חפ' 1097 א'  
הוסמך לתת חוקף  
בישיבה ה' 20 ב-15.1.67

י.ש.ב. ראש הועדה  
מ.ה.ד.ס. העיר

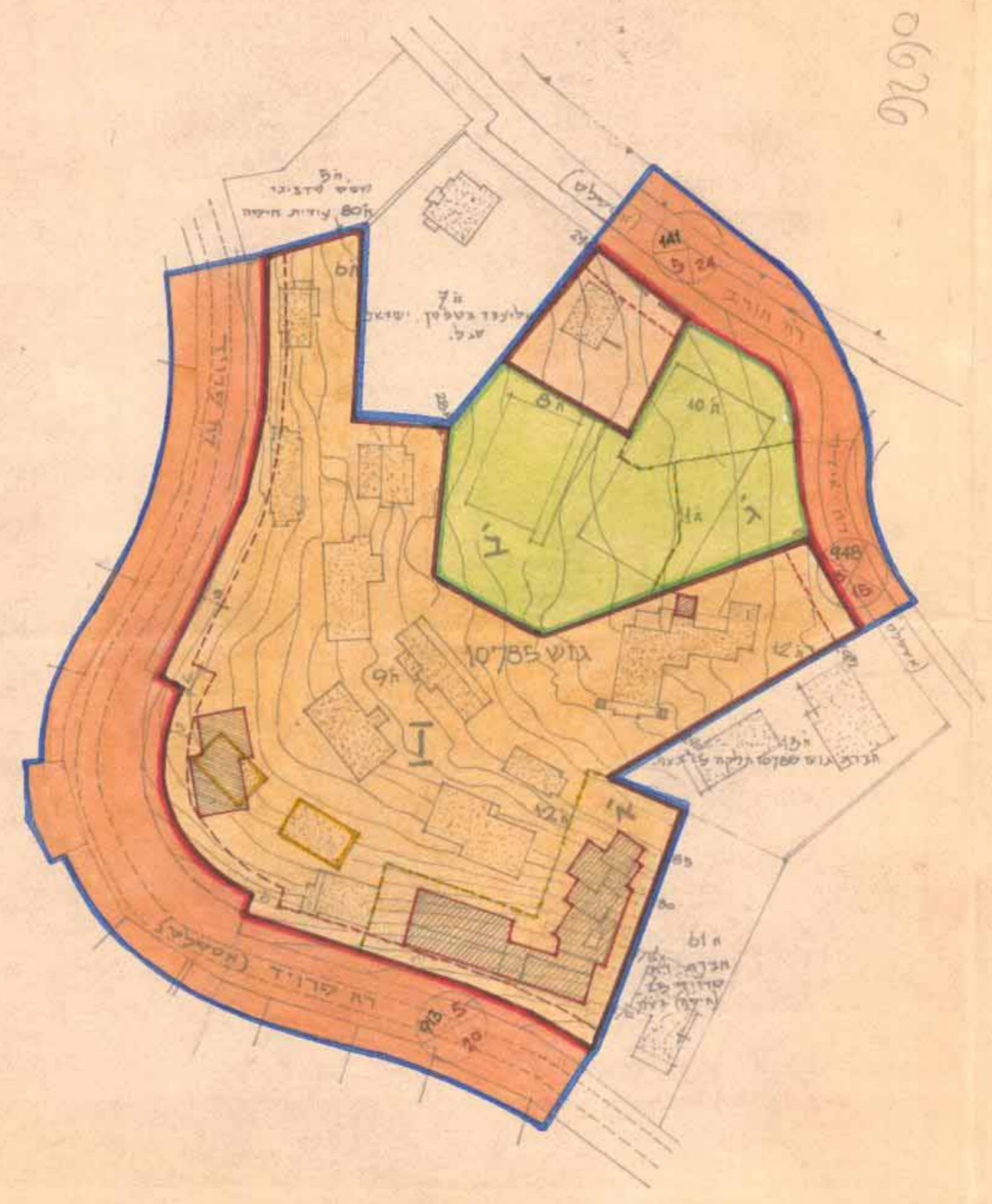
משרד הפנים  
חוק התכנון והבניה תשכ"ה-1965  
מחצ' מ' 10  
מרחב תכנון מ' 10  
תכנית מ' 10  
הועדה המקומית לבניה ולתכנון העיר - חיפה  
מיום 14.2.67  
החליטה לתת חוקף  
לתכנית, להפקיר את  
התכנית לטובת העיר.  
סגן מנהל כללי לתכנון  
יושב ראש הועדה

תכנית מס' חפ' 1097 א'  
מסמך לתכנון בילוקים  
הפרוטוקול מס' 1316  
תאריך 10.11.66  
עמוד 34

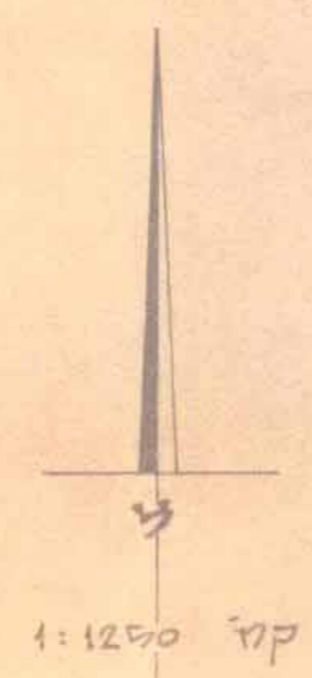
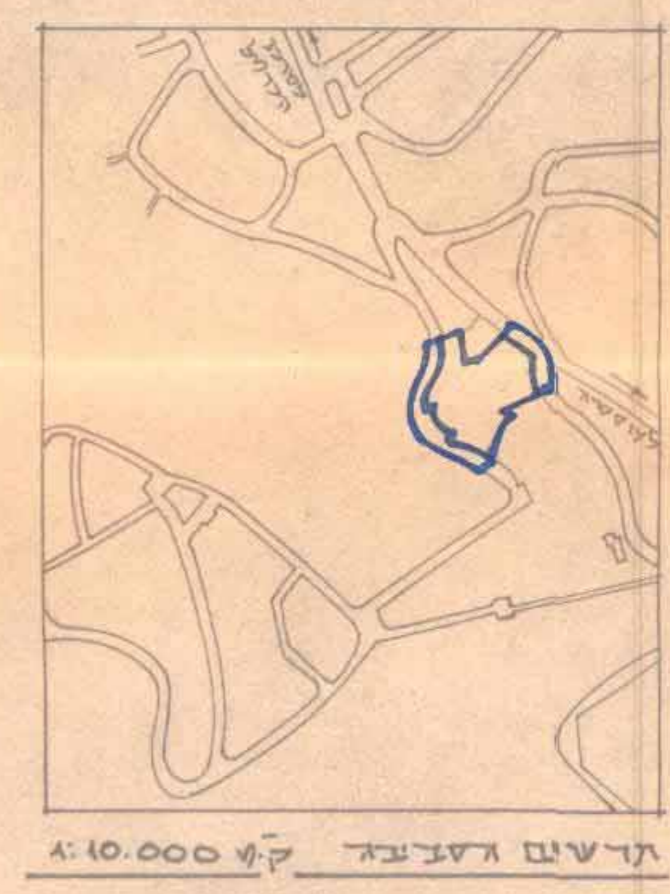
תכנית מס' חפ' 1097 א'  
מסמך לתכנון חוקף בילוקים  
הפרוטוקול מס' 1392  
תאריך 14.9.67  
עמוד 2209

מ' 1097 א' חפ' 1097 א'

פתוח למגדש "אחוזת ילדים זיצו-חיפה" %	מ' א, I	מ' ב, ג, ד, ה, ו, ז, ח, ט, י	שטח לבנינים צמודים
76,1	12380		שטח שדעי פתוח
22,3	3600		שטח לגדלתבג דרניים
1,6	256		
100%	16236		



- באזורים:**
- גבול גבולות
  - שטח לבנינים צמודים
  - שטח שדעי פתוח
  - דרך מאושרת
  - גדרתבג דרך מועצת
  - מספר דרך
  - מרווח קדמי זיני מל
  - רוחב הדרך
  - קו רחוב
  - קו בנין
  - גבול חלקה קיימת לצמול
  - בנין קיים
  - בנין להריסה
  - בנין מועצ
  - גבול חלקה מוצעת



טודוסוס 70  
ב ברטן-מוודד לוסטוד.

הזמנו:  
מ.שקאי ורע - י.הירשעווד  
אוניסקר - היסוד  
א.ש.א.ל ושות'  
א.ש.ע.ה.הירשעווד  
א.ר.כ.י.ש.ע.י.ס. ח.י.פ.ה

יוזם התכנית:  
הסודרות עולמית של נשים ציוניות.  
קרן זיצו-חיפה

בעל הקרקע:  
קרן קיימק לישראל  
מינהל מקרקעי ישראל  
מחוז חיפה והצפון  
דרך העצמאות 20