

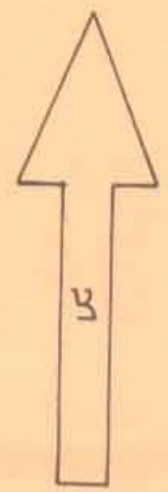
תסריט מצורף

לשינוי תכנית מיתאר מקומית, תכנית מס' חפ/1079/ד'
שכון לצוגות צעירים ברח' פלמ"ח בגבעת רוממה

גוש : 11 191 חלקות : 36-33, 131 חלק, 139 חלק, 152 חלק.

קנה מדה 1:1250

שטח התכנית : 7704 מטר/בקירוב



לוח השטחים במ² / בקירוב

שטח התכנית	שטח צבורי פתוח	דרכים	איזור מגורים מיוחד	בעל הקרקע	חלקות מס'	גוש מס'
7704	550	2783	4371	עיריית חיפה	152 חלק, 131, 32-36 חלק, 139 חלק	11 191

הועדה המקומית לתכנון ולבניה - חיפה
תכנית ח.ע.מס' חפ/1079
הוסף לחסקרה
בישיבה ה-60 ב-14.5.73 (3.7.73)

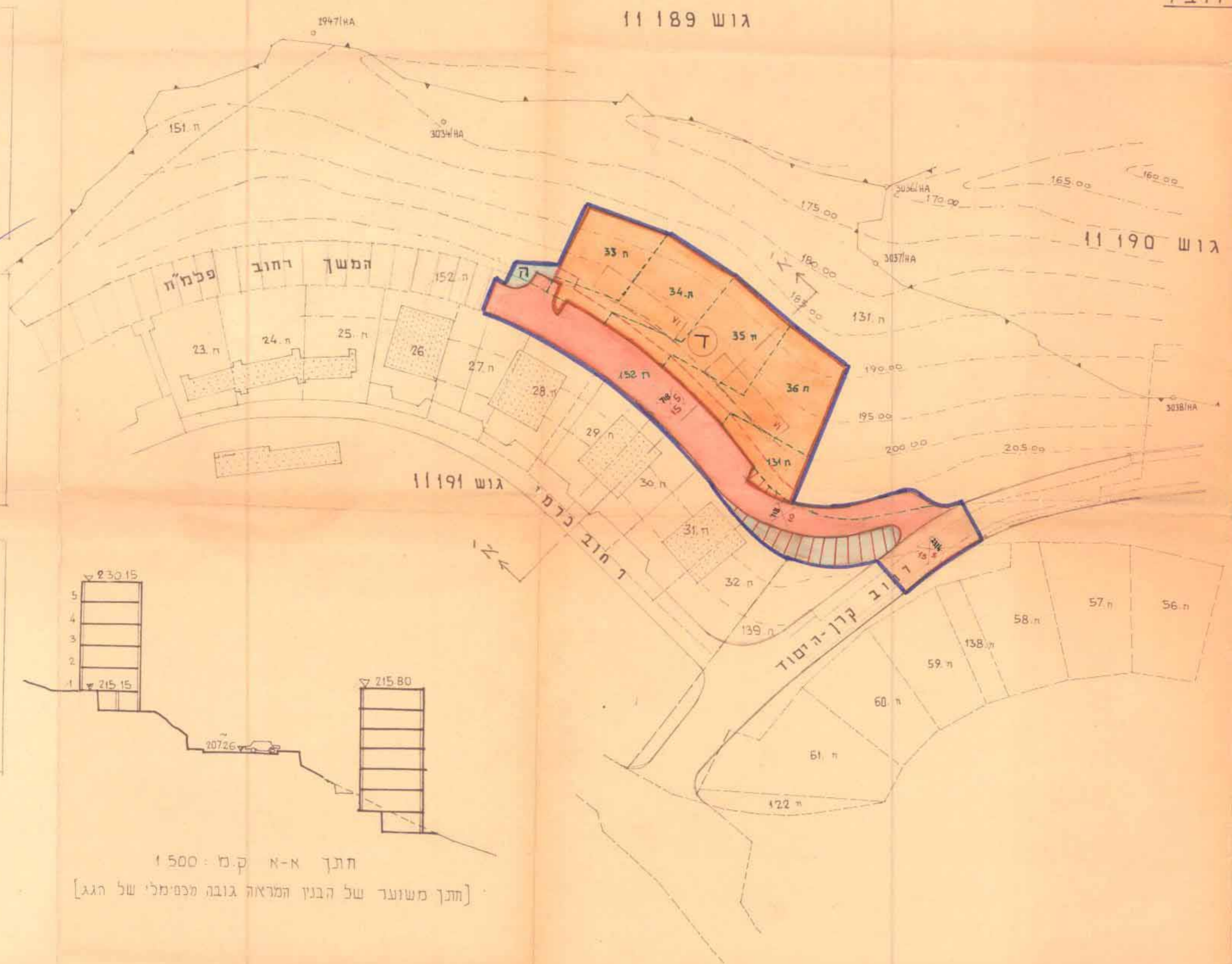
הועדה המקומית לתכנון ולבניה - חיפה
תכנית ח.ע.מס' חפ/1079
הוסף למתן חוקף
בישיבה ה-1 ב-5.5.74

משרד הפנים
חוק התכנון והבניה תשכ"ה-1965
מחוז חיפה
מרחב תכנון מקומי
תכנית מס' חפ/1079/ד'
הועדה המחוזית בישיבתה ה-88
מיום 21.8.73 החליטה להפקיד את
התכנית המוצעת לעיל.
יחשב ראש הועדה

משרד הפנים
חוק התכנון והבניה תשכ"ה-1965
מחוז חיפה
מרחב תכנון מקומי
תכנית מס' חפ/1079/ד'
הועדה המחוזית בישיבתה ה-87
מיום 11-6-74 החליטה לתת חוקף
לתכנית המוצעת לעיל.
יחשב ראש הועדה

תכנית מס' חפ/1079/ד'
מורשה לחסקרה בילקוש
המסומים מס' 1960 מיום 15-11-73 קמ"ד 224

תכנית מס' חפ/1079/ד'
מורשה למתן חוקף בילקוש
המסומים מס' 2121 מיום 26.6.75 קמ"ד 190



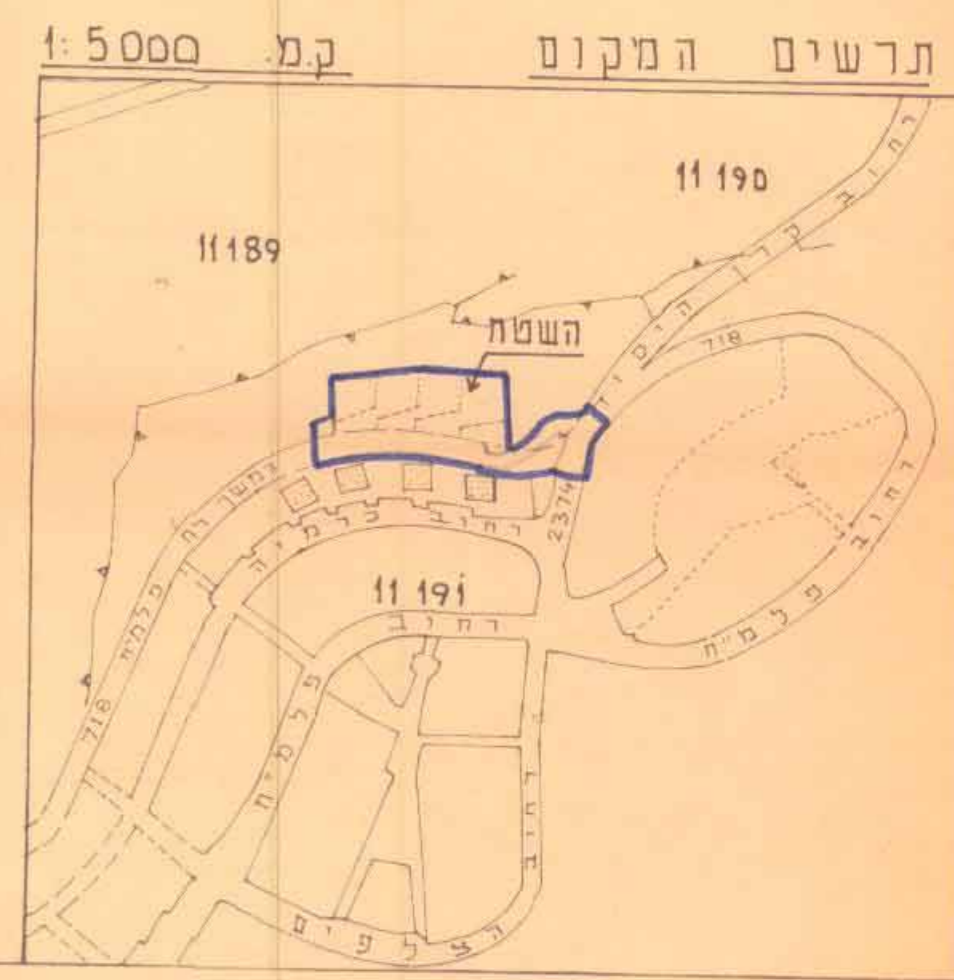
- באור
- אזור מגורים מיוחד
 - שטח צבורי פתוח
 - מספר קומות מרבית
 - דרך קימת או מאושרת
 - דרך מוצעת או הרחבת דרך
 - מספר הדרך
 - מרווח קדמי
 - רוחב הדרך
 - מספר חלקה רשומה
 - גבול חלקה רשומה
 - מספר חלקה מוצעת
 - גבול חלקה מוצעת
 - קו בנין
 - כו רחוב
 - בטול דרך
 - אתור בנין מוצע
 - גבול התכנית

חתך א-א ק"מ : 1500
[חתך משוער של הבנין המראה גובה מכפילי של הגג]

יוזמי התכנית: עיריית חיפה
בעל הקרקע: עיריית חיפה
אדריכל: מחלקת תכנון עיר של עיריית חיפה

מאי 1973

שכון לצוגות צעירים ברח' פלמ"ח
בגבעת רוממה
קמ"ד 1209
ת/ 30.9.1973



מודד מוסמך:
[Signature]