
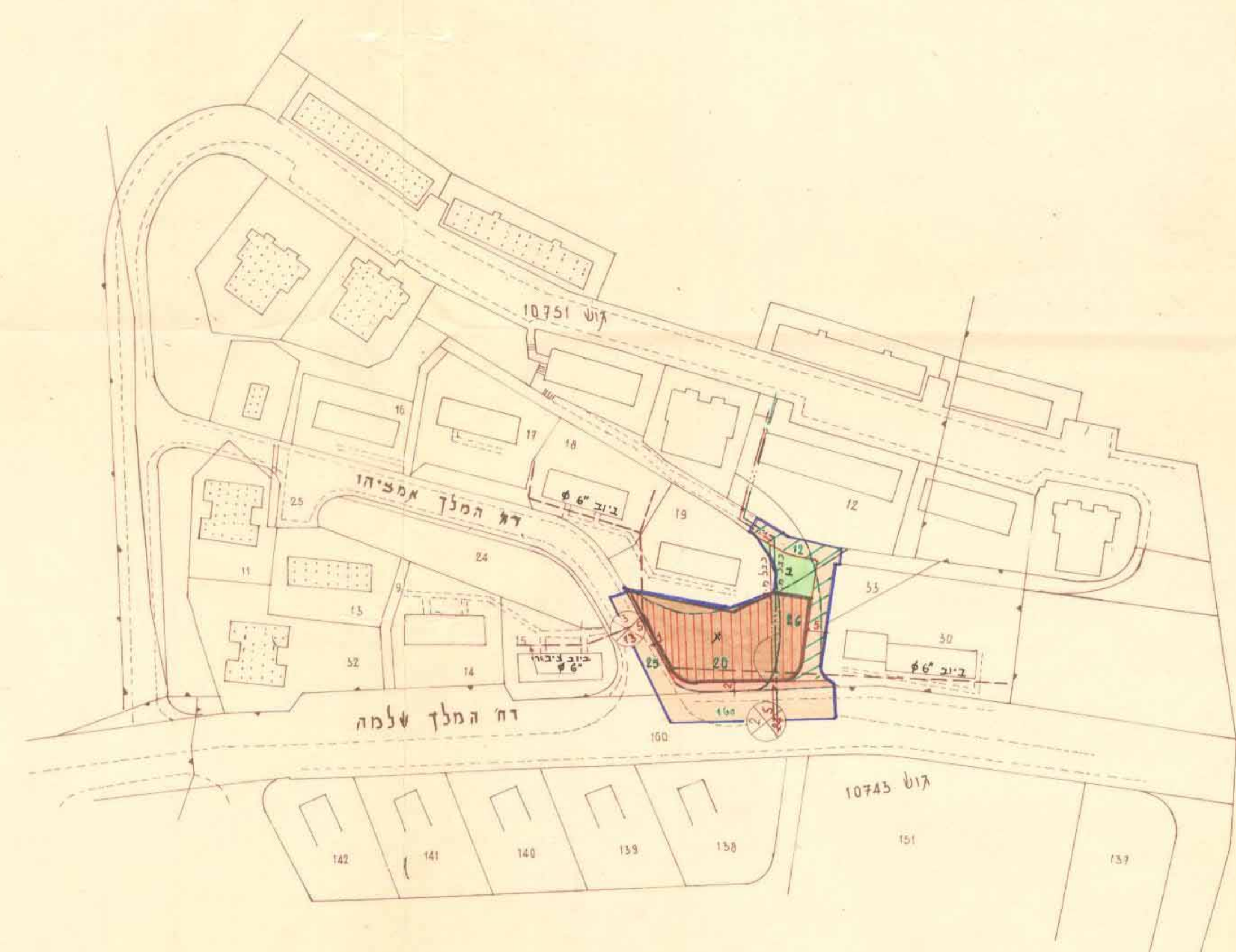


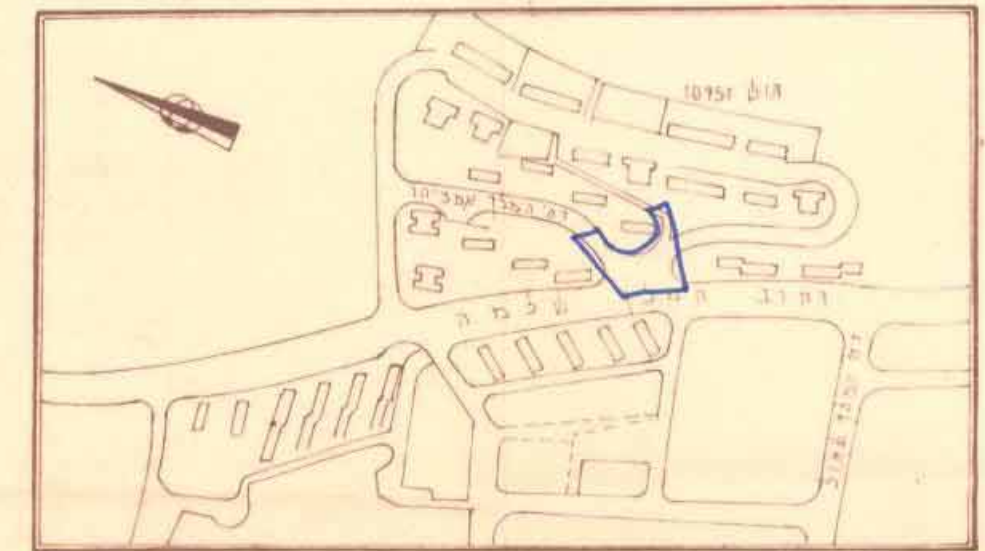
מרחב תכנון מקומי, חיפה
תשריט מצודק לשינוי תכנית
מתאר מקומית, תכנית מס' חפ' / 1151
אתר לבנין ציבורי בהצטלבות
הרחובות המלך שלמה והמלך אמציהו
קב"מ 1:1250



- מקרא:
- גבול תכנית
 - אתר לבנין ציבורי
 - שטח ציבורי
 - דרך קיימת או מאושרת
 - הרחבת דרך
 - קו רחוב
 - מספר הדרך
 - מרווח קדמי
 - רוחב דרך
 - ביטול הדרך
 - מס' חלקה לשומה
 - גבול חלקה לשומה
 - שטח להולכי רגל
 - קו ביוב
 - קו חשמל מתת קרקע מוצע
 - קו חשמל מתת תוך מוצע



ת.ע. 1151 חפ' 17



הועדה המקומית לתכנון ולבניה - חיפה
תכנית ת.ע. מס' חפ' 1151
הומלץ למתן תוקף
בישיבה ה- 109 ב- 23.6.81 (23.3.81)

הועדה המקומית לתכנון ולבניה - חיפה
תכנית ת.ע. מס' חפ' 1151
הומלץ להסקדה
בישיבה ה- 38 ב- 20.4.81 (5.11.80)

משרד הפנים
חוק התכנון והבניה יתשנ"ה-1965
מזרח חפ' 17
מרחב תכנון מקומי
תכנית מס' חפ' 1151
הועדה המקומית לתכנון ולבניה
מיום 8.4.81
למס' חפ' 1151
יו"ר מ. מ. מ. מ.

תכנית מס' חפ' 1151
מס' חפ' 1151
מס' חפ' 1151

תכנית מס' חפ' 1151
מס' חפ' 1151
מס' חפ' 1151

משרד מהנדסי תכנון

הסחרקה לתכנון תע"י

אתר לבנין ציבורי בהצטלבות הרחובות
המלך שלמה והמלך אמציהו
קב"מ 1:1250

שם	מס' חפ' 1151
תאריך	23.1.1979
מס' ת"ת	1401