תכנית ת.ע. מס' חפ/ 969 (33)
7.11.75

מס' סדורי: 1973/ת.ב-א/30

מרחב תכנון מקומי, חיפה

תשריט מצורף

לשנוי תכנית מפורטת, תכנית מס' חפ/969 ב-גליון מס' 1

בנוי בכפר פריז

גוש 10839 ; חלקות 33,35,38,39

קנה מדה: 1:250

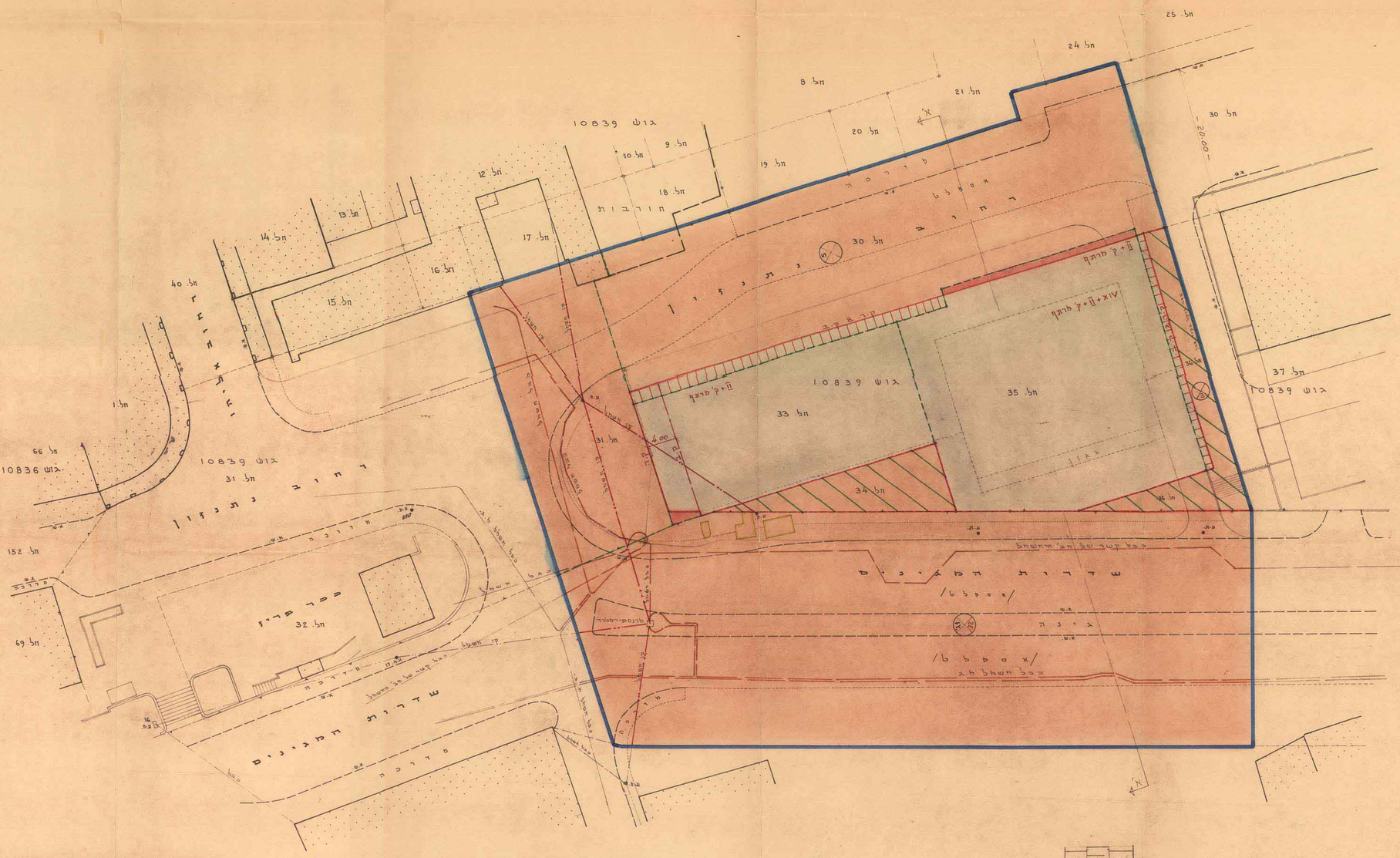

תכנית מס' חפ/969 מרחבית להקפדת בלקים
תשריטים מס' 3097 מיום 13.3.75 עמוד 222

משרד הפנים
חוק התכנון והבניה תשכ"ה-1965
מחוז חיפה
מרחב תכנון מקומי חיפה
תכנית שב"ל מס' חפ/969
הוגדרה המחוזית בישיבתה ה 9
מיום 7.10.75 ההחלטה לתת תוקף
לתכנית הנ"ל כמוגדרת לעיל.
יו"ר מחוזי כללי לתכנון יו"ר ראש הועדה

תכנית מס' חפ/969 מרחבית לתת תוקף בלקים
תשריטים מס' 3209 מיום 14.4.76 עמוד 233

הועדה המקומית לתכנון ולבניה - חיפה
תכנית ת.ע. מס' חפ/ 969
הוסיף להפקדה
בישיבת ה- 2 ב- 8/8/76
יו"ר אלעזר — מהנדס הועדה
יושב ראש הועדה

הועדה המקומית לתכנון ולבניה - חיפה
תכנית ת.ע. מס' חפ/ 969
הוסיף לתת תוקף
בישיבת ה- 30 ב- 8/9/76
יו"ר אלעזר — מהנדס הועדה
יושב ראש הועדה

השטחים ויעודם /בקירוב/

גוש	חלקה	חלקי חלקה	שטח מ"ר	איזור מסחרי %	איזור מסחרי מ"ר	רוכים ושבילים מ"ר	רוכים ושבילים %
10839	–	30	1578	5	72	1506	95
–	–	31	645	–	–	645	100
	33	–	629	100	629	–	–
	34	–	150	–	–	150	100
	35	–	1098	98	1071	27	2
	36	–	210	16	33	177	84
		שו' התגנים	2750	–	–	2750	100
סה"כ			7100	25	1805	5295	75

טטח התכנית : 7100 מ"ר/בקירוב/

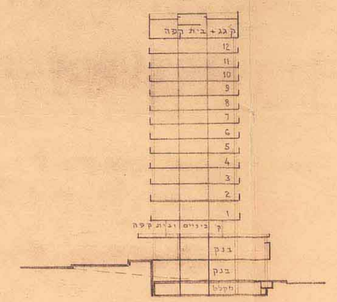

חתך עקרוני
קנה מידה: 1:500

הערה: קרי הכבלים שרטטו לפי הגדלת גרפית מתכניות בקנה מידה 1:500 של חברת החשמל לישראל.

מקרא:

- גבול התכנית
- איזור מסחרי
- דרך קיימת או מאושרת
- שביל להולכי רגל מאושר
- קו בנין
- קו רחוב
- מס' הדרך
- מרווח קדמי מינימלי
- רוחב הדרך
- גבול חלקה קיימת
- גבול גוש
- מס' חלקה קיימת
- מס' קומות
- דרך חדשה או הרחבה
- קו חשמל
- גודל ואתור משוער של הבנין
- דרך לביטול
- מבנה להריסה
- כבלי חשמל תת קרקעיים

תרשים המקום

ק.מ. 1:5000

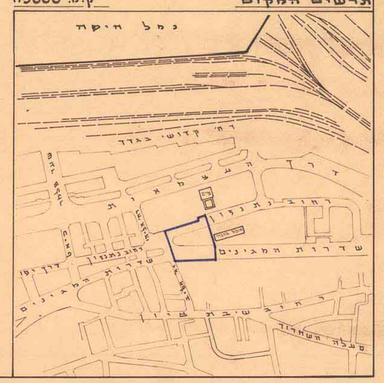

בעל הקרקע:

המשקעות מרכזים בע"מ.
(רכישה מפינוי מקרקעי ישראל)

היוזמים:

המשקעות מרכזים בע"מ.
בנק הפועלים בע"מ.
עקב פרנקל בע"מ. ושות.
חברת לבנין

אדריכל:

ש. רוזוב א. רוזוב-אדריכלים

מודד מוסמך:

מ. ימפולסקי
צ. בר-אדון
מהנדסי אזרחי, מודדים מוסמכים
חיפה

חיפה, 1973 - אוקטובר
תמוז - 1974