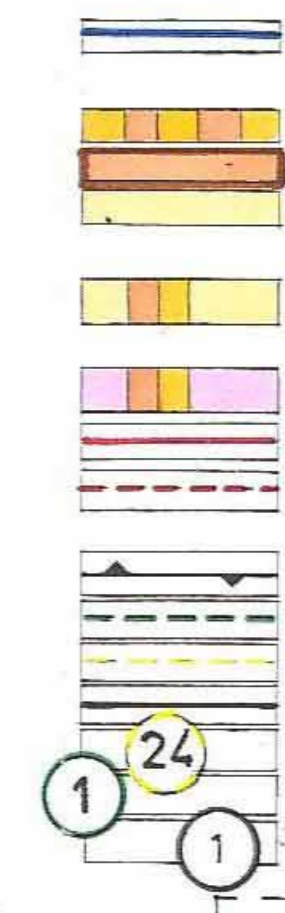


מכונן תכנית מתאר מקומית 24 מט' 1597 א  
 10.9.92  
 "כנר האודיטוריום"

מחוז : חיפה  
 גפה : עיריית חיפה  
 מרחוב : וזכרון נקומי חיפה  
 גוש : גוש חלק מחלקה  
 חלקה : 24 10909  
 10807  
 10809  
 בעל הקרקע : עיריית חיפה  
 היזם : עיריית חיפה והחברה הכלכלית חיפה בע"מ.  
 המממן : אל. מנספלד, מ. מנספלד,  
 ח. קהת, י. מנספלד-אדריכלים  
 ק.מ. : 1:250  
 תאריך : 26.3.91

**מקרא**

- גבול תכנית
- מרכז שכונתי
- אתר לבנין צבורי
- דרך מאושרת
- מרכז שכונתי מתחת דרך מאושרת
- מרכז שכונתי מתחת דרך מוצעת
- קו רחוב
- קו בנין
- גבול גוש שומה
- גבול חלקה ושומה לביטול
- גבול חלקה מוצעת
- מס' חלקה רשומה לביטול
- מס' חלקה רשומה
- מס' חלקה מוצעת



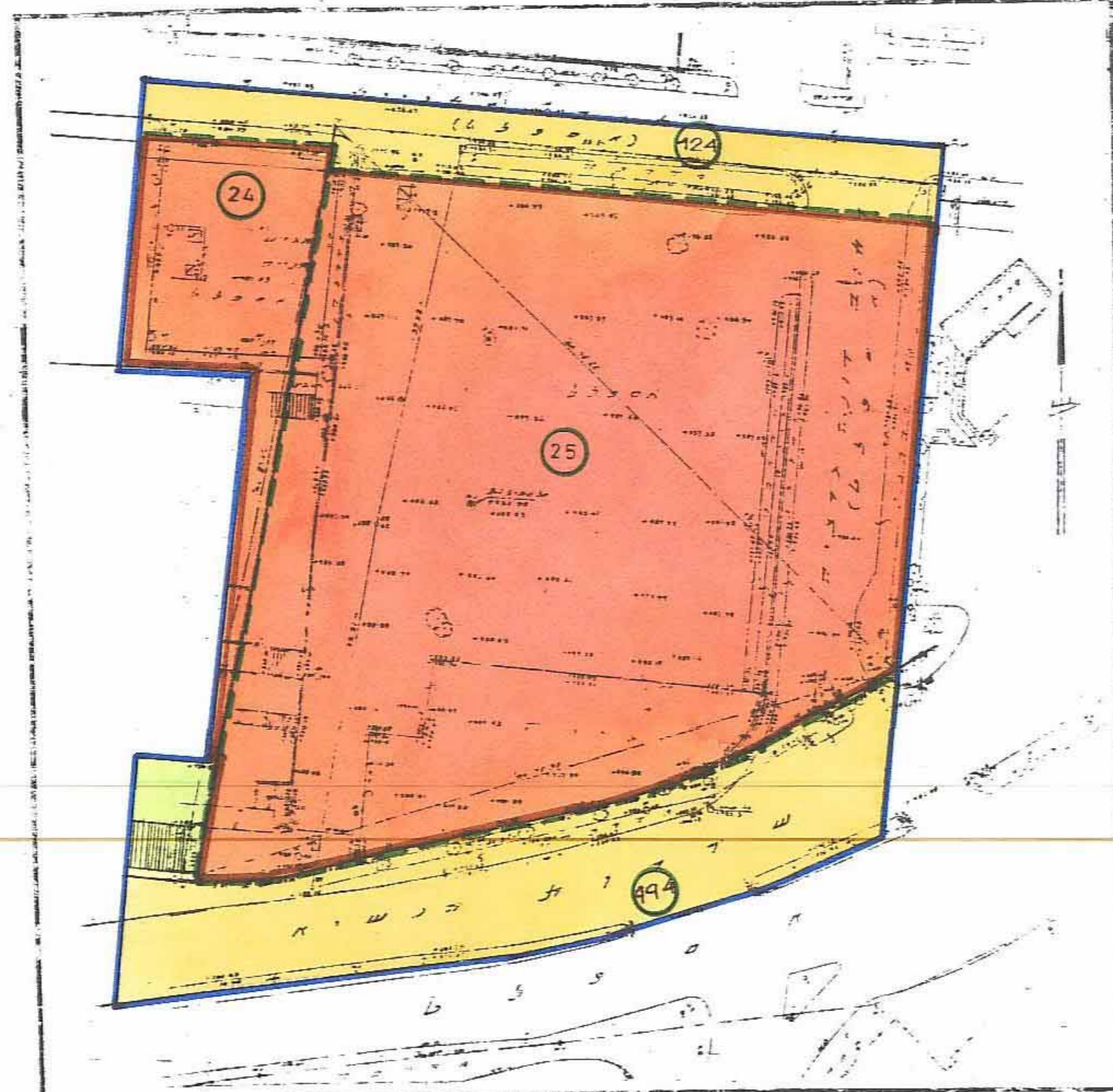
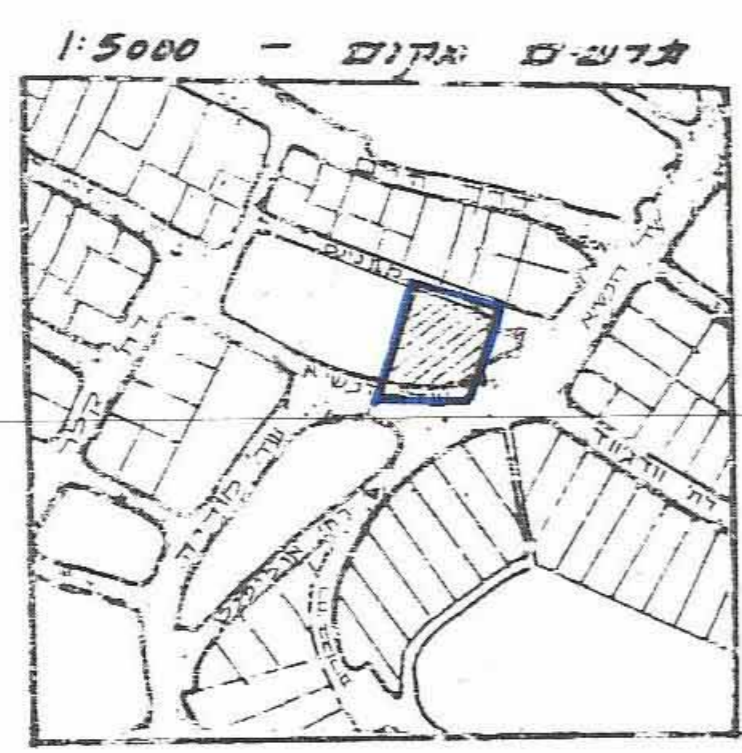
מרב מוצע

מפלס = ±000 = 291 מניסה לאודיטוריום

מס' 154

**טבלת שטחים**

אחוז	שטח בדונם	יעוד
28.2%	2.08	דוכים כולל
62.3%	4.60	מרכז שכונתי
9.5%	0.70	מתחת דרך מוצעת
100.0%	7.38	סה"כ



<p>מס' 154</p> <p>מס' 154</p>	<p>מס' 154</p> <p>מס' 154</p>
-------------------------------	-------------------------------

דעה על תוכנית הכנת מס. 154/24  
 יומה בולקוט הרשומים מס. 154/24  
 מס. 11.2.93