












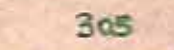


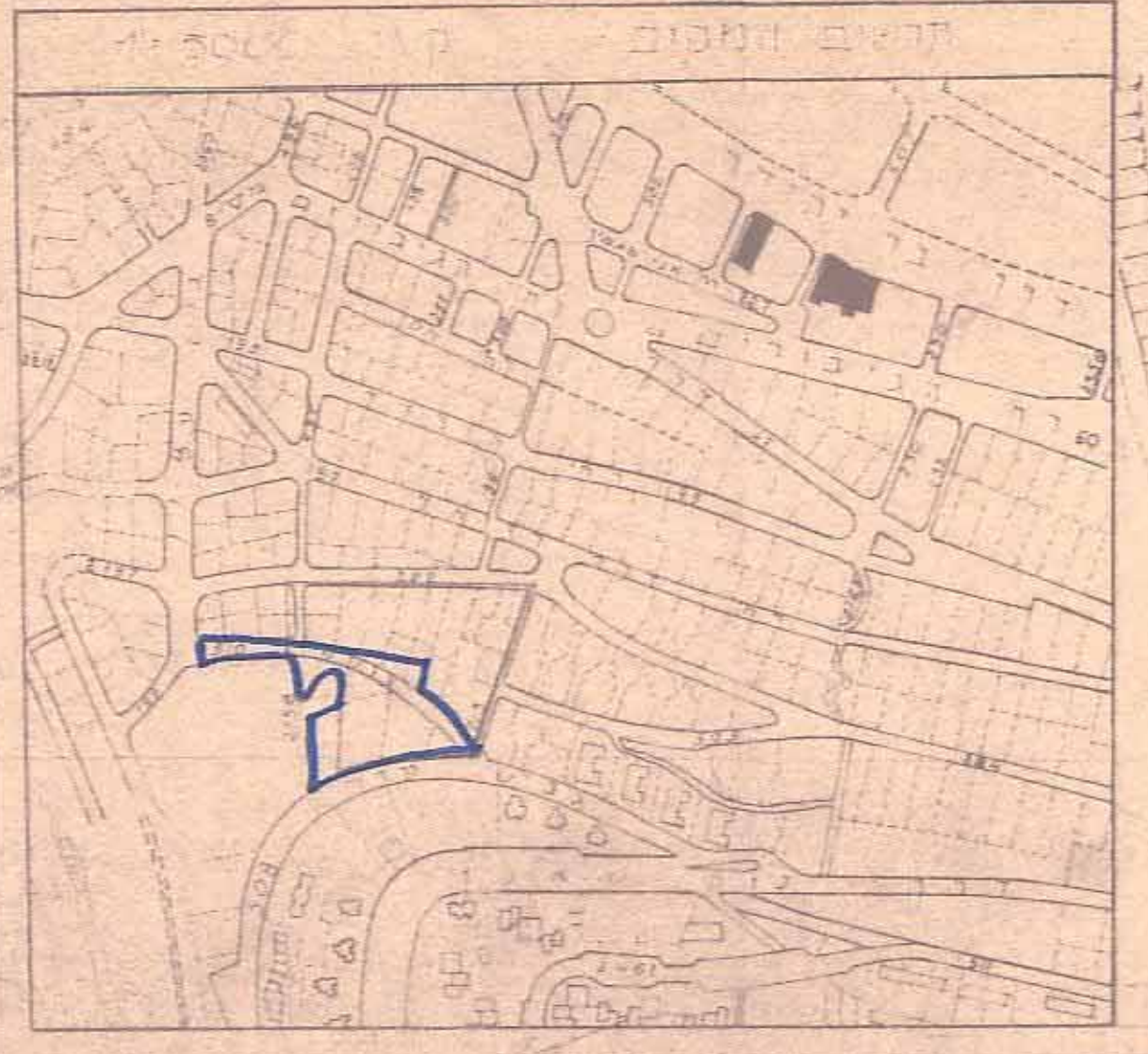


מרחב תכנון מקומי, חיפה
תשריט מצודף לשינוי תכנית מתאר מקומית
תכנית מס חפ/1808 ב'
חיבור רחוב עספיה עם רחוב יוסף וינר


קמ. 1:500

מקרא

-  גבול התכנית
-  גבול תחום מאושרת
-  אזור מגורים ג'
-  דרך מאושרת
-  דרך מוצעת או הרחבת דרך
-  מספר הדרך
-  רחוב הדרך
-  דרך לביטול
-  קו רחוב
-  שביל להולכי רגל מאושר
-  גבול חלקה קיימת
-  מספר חלקה קיימת
-  מבנה קיים להריסה
-  הנבלת בניה
-  קו מתה נחוץ
-  מס' חלקה מוצעת



החברה המבצעת: תכנון רבנות - חיפה
תכנית ת.צ.מ. חפ/1808/40
הומליץ כמתן תוקף
בישיבה ח' - 24 ביולי 1985 (27.8.85)
4.8.85

עובד ראש תוכנית: 
מקדם עמיר

מסדר הפנים
דיר רחובות והבניה חשכיה 1965
ת.צ.מ. חפ/1808/40
ת.צ.מ. חפ/1808/40
ת.צ.מ. חפ/1808/40
ת.צ.מ. חפ/1808/40

עובד ראש תוכנית: 
מקדם עמיר

תכנית מס חפ/1808/40
ת.צ.מ. חפ/1808/40
ת.צ.מ. חפ/1808/40
ת.צ.מ. חפ/1808/40

עובד ראש תוכנית: 
מקדם עמיר