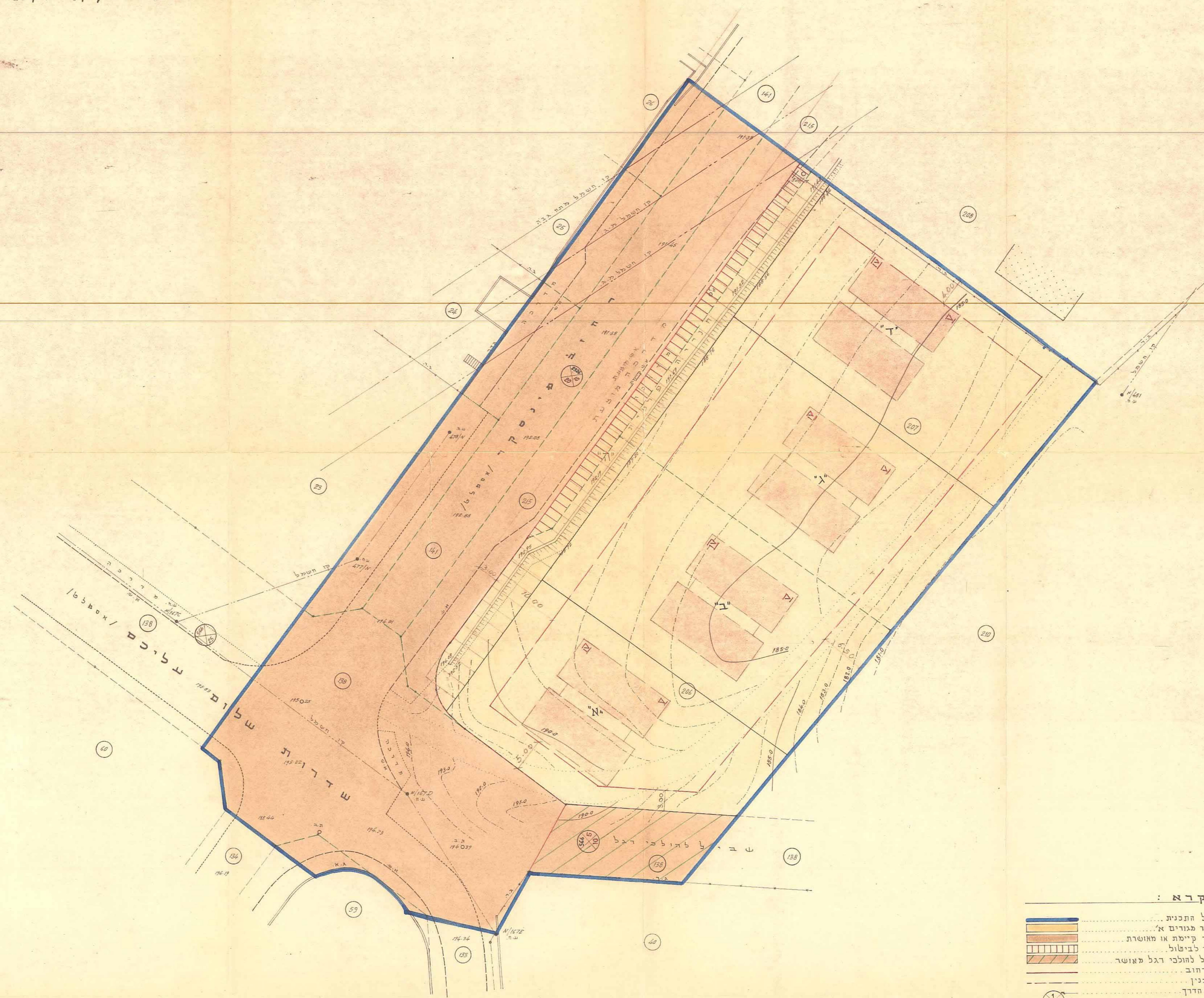



מרחב תכנון מקומי, חיפה  
 תשריט מצורף  
 לשנוי תכנית מפורטת, תכנית מס' חפ/1475  
 מעונות פינסקר 1969 - שכונת-זיו  
 גוש 11201 חלקות 207,206

קנה מדה: 1:250



<p>השרה המקומית לתכנון ולבניה - חיפה</p> <p>תכנית ת.ס.ת.ק. מס' חפ/1475                  הוסמך להפקדה                  בישיבה ה-21 ב-4.5.70</p> <p>יפוב ראש השרה                  משה גורן</p>	<p>השרה המקומית לתכנון ולבניה - חיפה</p> <p>תכנית ת.ס.ת.ק. מס' חפ/1475                  הוסמך לתת תוקף                  בישיבה ה-21 ב-4.5.70</p> <p>יפוב ראש השרה                  משה גורן</p>
---	---

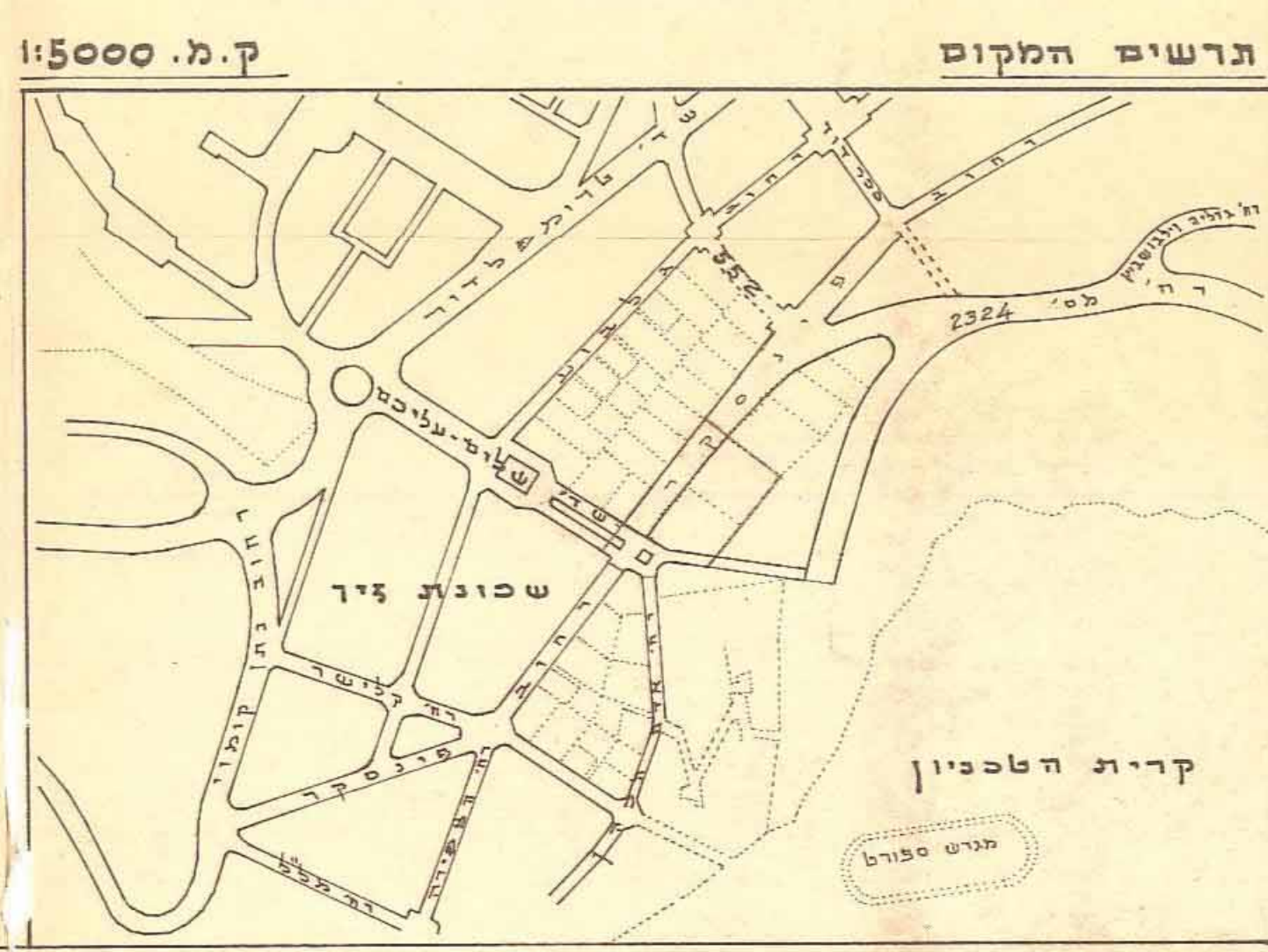
<p>תכנית מס' חפ/1475                  תרומה לתוכנית בלוקים                  182 ו-183</p>	<p>תכנית מס' חפ/1475                  תרומה לתוכנית בלוקים                  182 ו-183</p>
---	---

משרד הפנים  
 חוק התכנון והבניה חש"ב-1965  
 מ"מ  
 מרחב תכנון מקומי  
 מס' חפ/1475  
 תכנית  
 ת.ס.ת.ק. מס' חפ/1475  
 תחליטה לתת תוקף  
 לתכנית המפורטת לטעם  
 יפוב ראש המועצה  
 משה גורן

תכנית מס' חפ/1475  
 תרומה לתוכנית בלוקים  
 182 ו-183  
 תמונה מס' חפ/1475  
 לטעם  
 יפוב ראש המועצה  
 משה גורן

שטח התכנית: 8100 מ"ר / בקירוב

- מקרא:**
- גבול התכנית
  - איזור מגורים א' או מאושרת
  - דרך לביטול
  - שביל להולכי רגל מאושר
  - קו רחוב
  - קו בנין
  - מס' הדרך
  - מרווח
  - רוחב הדרך
  - גבול חלקה קיימת
  - גבול חלקה חדשה
  - מס' קומות מכסימלי
  - מס' חלקה קיימת
  - מס' חלקה חדשה
  - קו חשמל מתח גבה



מודד מוסמך: **ב. בר-און**

אדריכל: **א. אדריכלים**

היוזמים: **ד"ר ב. פ. בנים**  
**ד"ר ב. פ. בעל**

משרד: **פ. יפובסקי**  
**פ. בר-און**  
 מנהל שטחים

אמ"ל אדריכלים מהנדסים יועצים בע"מ.

חיפה - מרץ - 1970