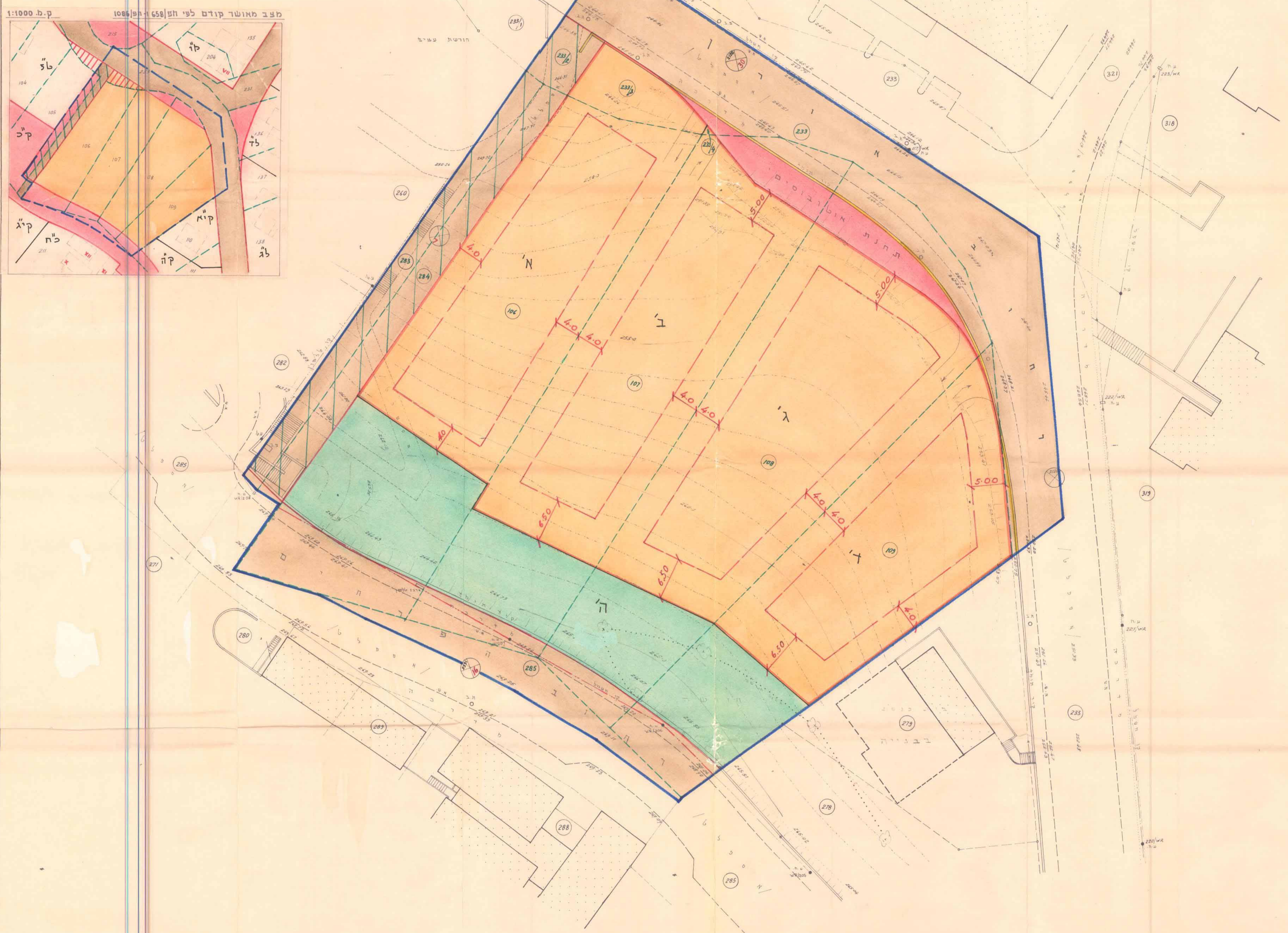
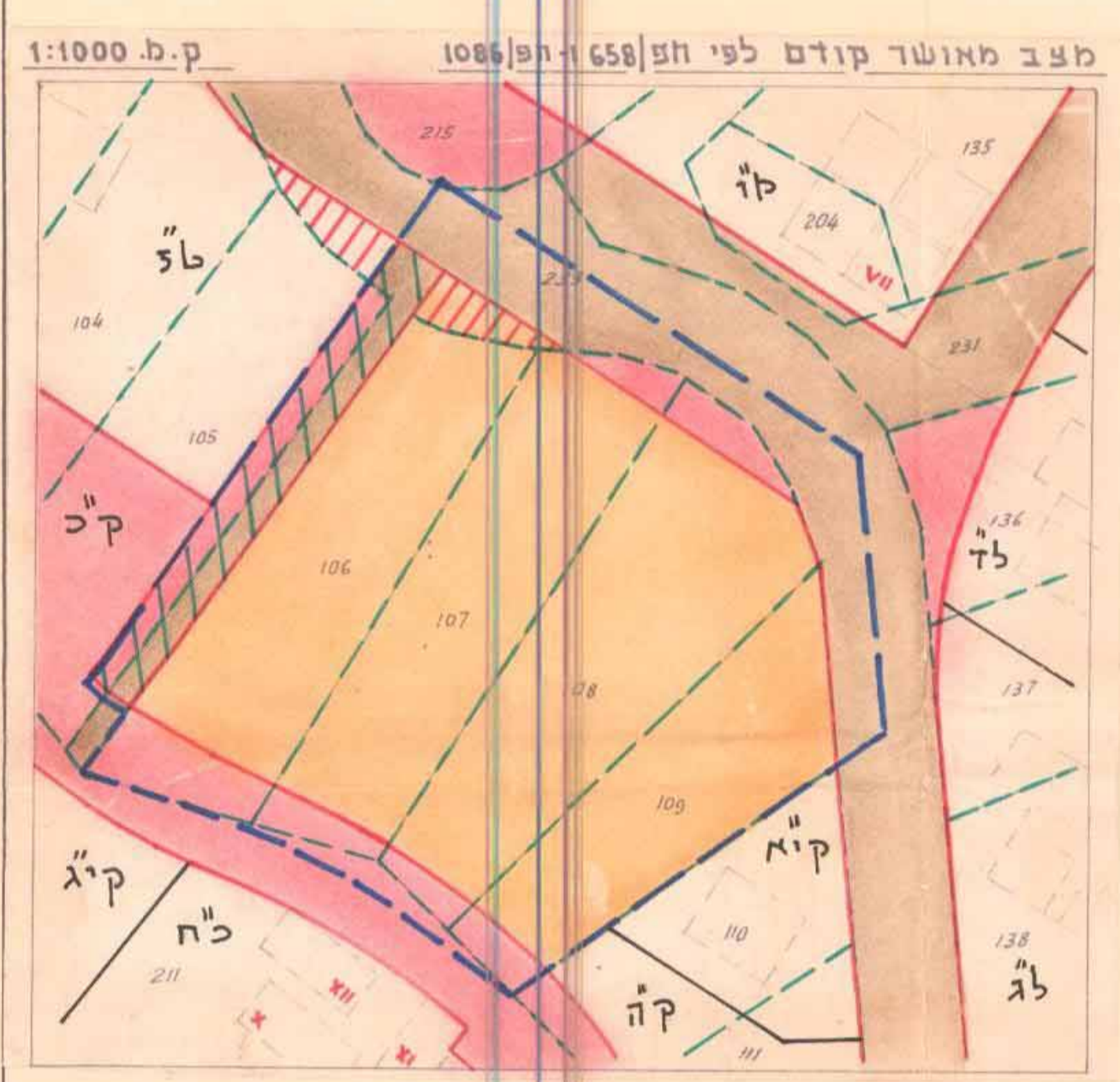


מרחב תכנון מקומי, חיפה
תשריט מצורף
לשנוי תכנית מיתאר מקומית, תכנית חפ/1086
רומזה - בנוי חלקות 106-109
גוש 11192

קנה מדה : 1:250

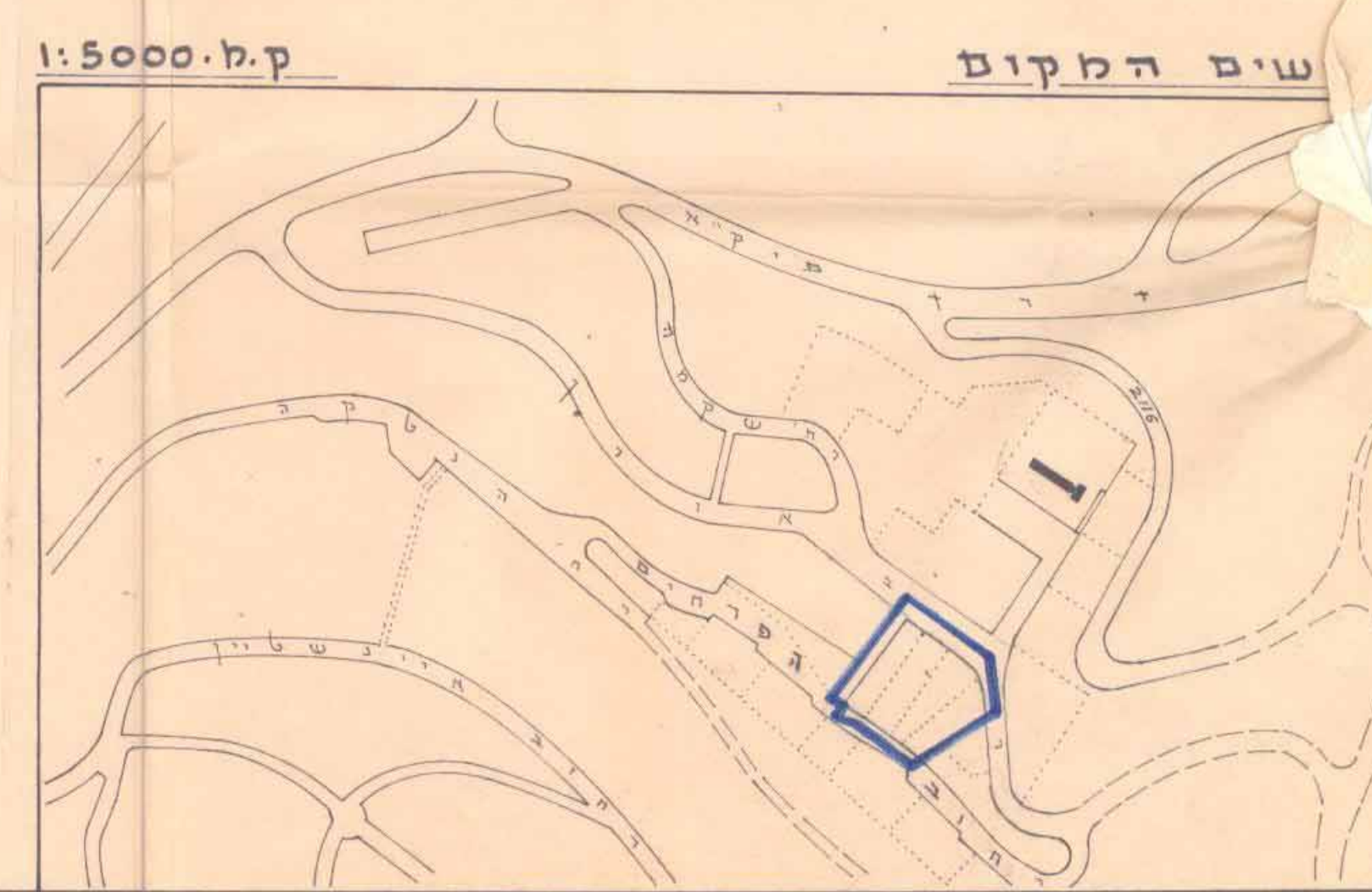
חפ/1086 חפ/24



<p>הוראת הפיקוח לתכנון ולבניה - חיפה תכנית ת.ע.מ. 1086 חפ/24 הומלץ לתת תוקף בישיבה ח-170 ב-212 27.10.83</p>	<p>הוראת הפיקוח לתכנון ולבניה - חיפה תכנית ת.ע.מ. 1086 חפ/24 הומלץ לתקרה בישיבה ח-170 ב-212 27.10.83</p>
<p>חוק התכנון והבניה (עשירי) - 1965 מ"מ ח"ס מרחב תכנון מקומי תכנית מיתאר מקומית תוקף בישיבה ח-170 ב-212 מיום 9.2.87</p>	<p>מסדר הפנים חוק התכנון והבניה חנוכה 1965 מ"מ ח"ס מרחב תכנון מקומי תכנית מיתאר מקומית תוקף בישיבה ח-170 ב-212 מיום 25.1.85</p>
<p>1086 חפ/24 מ"מ ח"ס</p>	<p>1086 חפ/24 מ"מ ח"ס</p>

שטח התכנית: 9300 מ' / בקירוב /

- מקרא :**
- גבול התכנית
 - אזור מגורים מיוחד
 - שטח פתוח פגוע
 - דרך קיימת או מאושרת
 - דרך חדשה או הרחבה
 - שביל לחולכי רגל מאושר
 - קו רחוב
 - קו בנין
 - מס הדרך
 - מרחב קדמי ליבול
 - רוחב הדרך
 - גבול חלקה קיימת
 - מס חלקה קיימת
 - מס מבנה
 - מס קומות
 - גבול חלקה חדשה
 - קו חשמל
 - מבנה להריסה
 - אזור שיכון א
 - דרך לביטול
 - שביל לחולכי רגל - מוצע



שטחים ויעודם / בקירוב /

ה גוש	החלקה	בעלות	השטח במ'ר	לכנייה	שטח פתוח	דרכים
106	233/3	אנץ ואחרים	1945	1400	319	226
107	233/4	דרוך לבנות	136	1311	266	244
108	108	ירושלם בע"מ	1821	1521	260	332
109	109	ירושלם בע"מ	1447	1042	282	123
ס"כ			7463	5274	1264	925

בעלי הקרקע והיועצים:
גב א כץ
שאבל
גב ה קודש
רומלה חב לבני נתניה חיקה בע"מ
גב א שודכחל
ישפילך
דרום ארזי להנדסה אדריכלית (1981) בע"מ

אדריכל:
אחיון אלפמן-אדריכל

מודד מוטלף:
1511-72

מסד לבנין
מ"מ ח"ס
מחלקת אדריכלות
מחלקת אדריכלות

ח"ס ח-1086 חפ/24
1982 - 1983