

תסריט מצורף לתתע מפורטת ח' ח' 1136 שנוי חיקום אתרים צבוריים בקריית דח' הדרומית שנוי לתתע ח' 1002

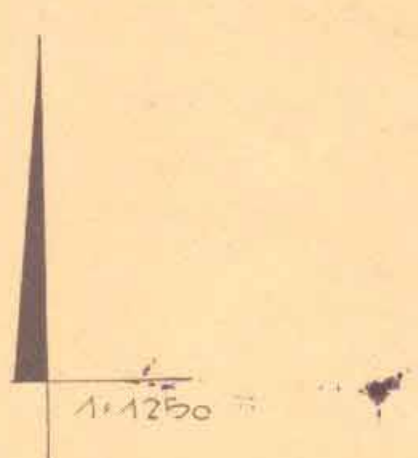
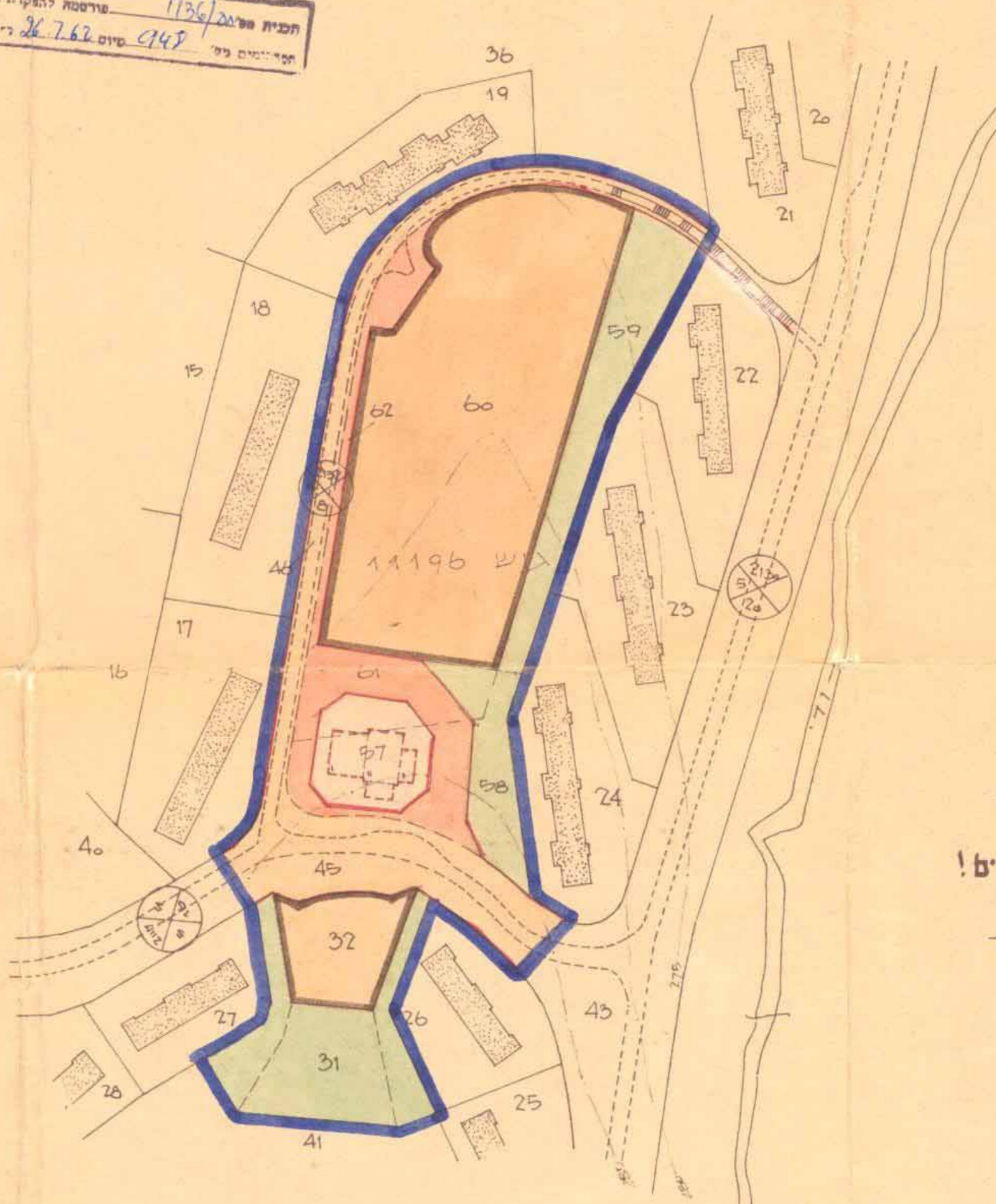
הוועדה לסקומית לבניה ולהכין העיר - חיפה
תכנית ח. ע. ח. מס' 1136/מ
הומלץ להפקדה
בישיבה ה' 25 ב' 28.5.61 (19.3.61)

(מס' 7. כ. כ. 7)
מהנדס העיר

(מס' 7. א. א. 7)
יושב ראש הוועדה

תכנית מס' 1136/מ
מורסמה לתתע ח' ח' ב' 1136
מס' 876
מס' 12.9.61
מס' 6

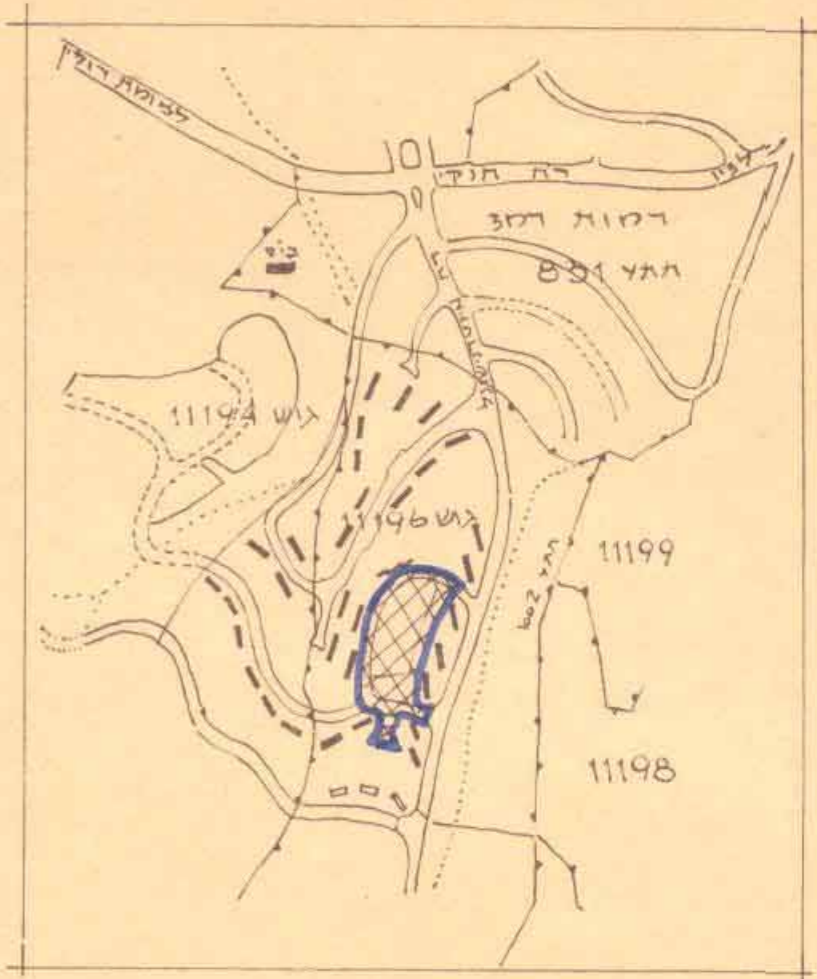
תכנית מס' 1136/מ
מורסמה להפקדה ב' 1136
מס' 948
מס' 28.7.62
מס' 1136



טבלת השטחים:

11196	ח' הגוש
41,62-57,45,32,31 חלק	ח' החלקות (ארעיים)
ק' ל	בעל הקרקע
16 דוום	שטח התכנית
7217 ח'	שטח לבנין צבור
840 ח'	שטח לבנין מסחר
3580 ח'	שטח צבורי לתוח
4363 ח'	שטח הדרכים

השטחים ומדרו גדאמית ואיום סופיים!



תרשים הצביבה 1:20000

הוועדה לסקומית לבניה ולהכין העיר - חיפה
תכנית ח. ע. ח. מס' 1136/מ
הומלץ לתתע חוקף
בישיבה ה' 40 ב' 7.1.62

יושב ראש הוועדה
מהנדס העיר

מסדר הסנים
פקודה בנין מדינת 1950
זמרה סחומית לבניה ולהכין ערים
סחומית חיפה

מס' 1136/מ
מס' 293
מס' 27.2.62

חקרת:

- אתר לבנין צבורי לא מסחר
- אתר לבנין מסחרי
- שטח צבורי לתוח
- גוף מאושרת
- גוף סלולה
- גוף מוצעת או הרחבת דרך
- מסלול הדרך
- מנוח קדחי מיניחלי
- גוף בנין
- עבול הלכה מאושרת
- עבול הלכה מוצעת
- מסלול הלכה מוצע
- מבנה קיים
- מסלול הדומות במבנה
- גבול התכנית

מודד מוסמך
ש' ש' ו' כ' ו'
מודד מוסמך

יוזמי התכנית:
ש' ש' ו' כ' ו'
ש' ש' ו' כ' ו'
סניף חיפה

בעל הקרקע:
מנהל הקרקע ישראל
מנהל קיבוצי לישראל