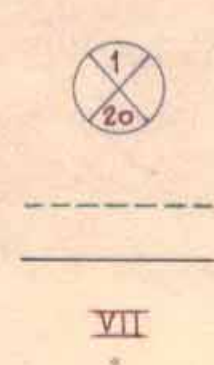
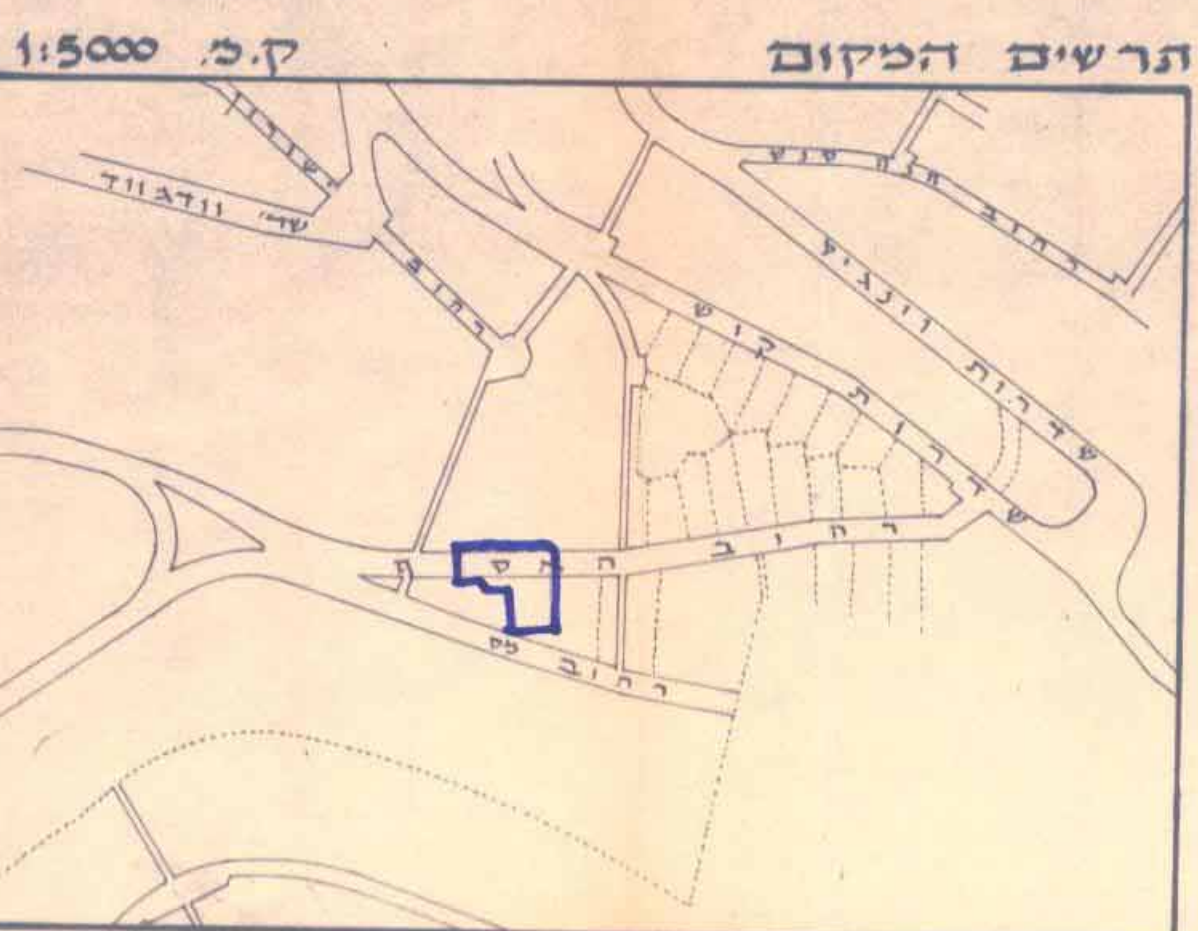
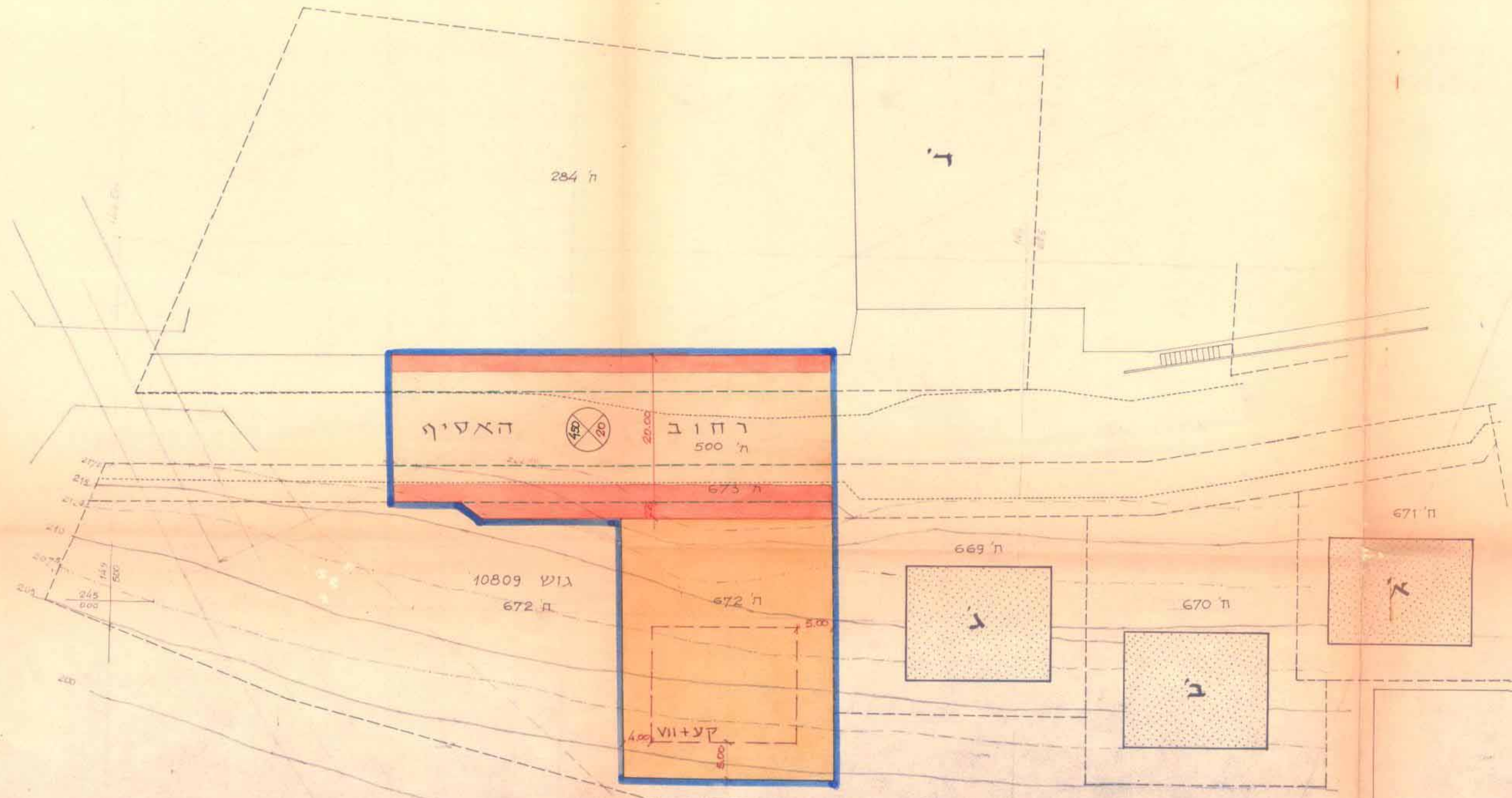
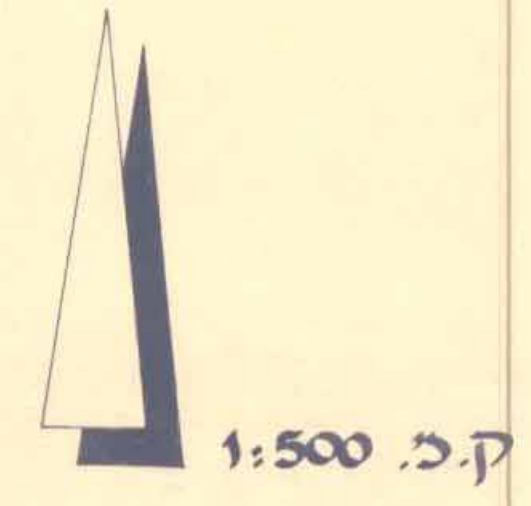


מרחב תכנון מקומי, חיפה
תשריט מצודף לשעווי תכנית מיתאר מקומית, תכנית מס' חפ/1426
המשך הבינוי ברחוב האסיף



- קרא:**
- גבול התכנית
 - אורך מגורים א' מיוחד
 - דרך קיימת או מאושרת
 - דרך חדשה או הרחבת הדרך
 - קו רחוב
 - קו בעין
 - מספר הדרך
 - מנוח קדמי
 - רוחב הדרך
 - גבול חלקה דשומה
 - גבול חלקה מוצעת
 - מספר קומות מקסימלית

שטח התכנית : 2.35 ד' בקירוב

<p>התנדה המקומית לתכנון ולבינוי - חיפה</p> <p>תכנית מס' חפ/1426 הודיע להפקדה בישיבה ה-60 ב-7.7.1969</p> <p>(א.ס.כ.י.) יושב ראש הוועדה סגן ראש הוועדה</p>	<p>מסדר הפנים</p> <p>חוק התכנון והבינוי חש"ה-1965</p> <p>מרחב תכנון מקומי תכנית מס' חפ/1426/15 הועדה המחוזית בשיבתה ח' מיום 1.9.76 לחכמה הנכרת לעיל. סגן נחל כלל לחכמה יושב ראש הוועדה</p>
<p>התנדה המקומית לתכנון ולבינוי - חיפה</p> <p>תכנית מס' חפ/1426 הודיע להפקדה בישיבה ה-14 ב-27.7.76</p> <p>סגן ראש הוועדה</p>	<p>עודדת חיפה</p> <p>מספר תכנית מס' חפ/1426 המספר לתכנון העיר המשך הבינוי ברחוב גדל האסיף</p> <p>קנה מידה 1:500</p> <p>מס' ת/1017 מס' חפ/6565</p>