















מרחב תכנון מקומי, היפה  
 תשריט מצורף לשני תכנית מיתאר מקומית. תכנית מס' חפ/1755  
 הרחבת בית הספר זיכרון יוסף

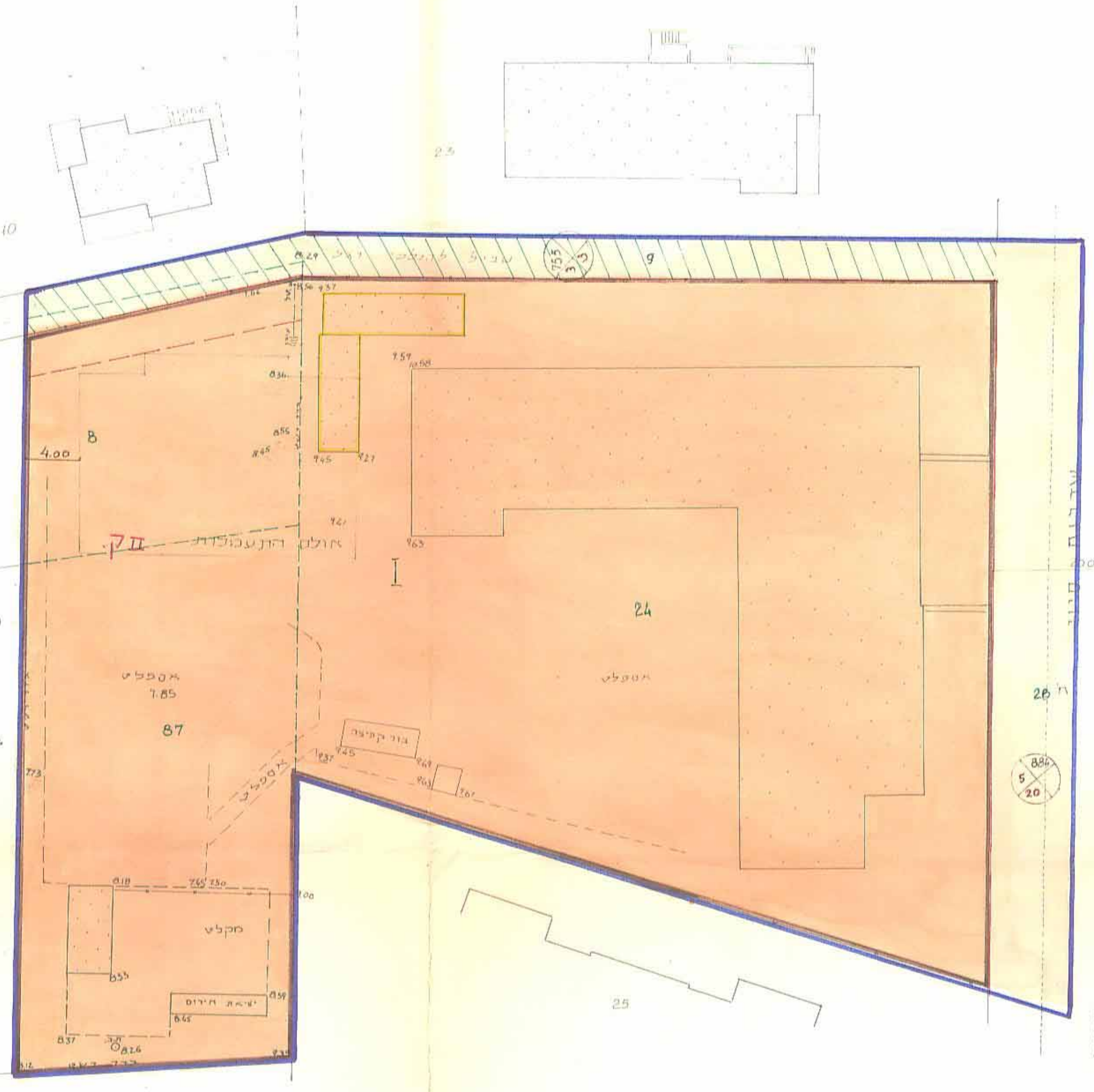


ק"מ 1:250

מקרא

-  גבול תכנית
-  אתר לבנין צמוד
-  דרך קיימת או מאושרת
-  שביל להולכי רגל
-  קו בנין
-  קו רחוב
-  גבול חלקה קיימת
-  מס חלקה קיימת
-  גבול חלקה מוצעת
-  מס חלקה מוצעת
-  מספר הדרך
-  מרווח קדם
-  רוחב הדרך
-  בנין להריסה

2680



תדשים סקום 1:5000



השדה המקומית לתכנון היפה - היפה  
 תכנית ת.נ. מס' חפ/1755  
**הוסף לסתן**  
 בישיבה ח' - 7 ביולי 1979 (26.7.79) 6.6.79  
 יושב ראש השדה: סהרן יערי

משרד הפנים  
 חוק התכנון והבניה הנשכח 1965  
 מס' היפה: 1755/חפ  
 מרחב תכנון מקומי  
 חכמה: 78  
 תשריט: 26.7.79  
 החליטה להפקיר את התכנית להספקת ליעול  
 יושב ראש השדה: סהרן יערי

משרד הפנים  
 חוק התכנון והבניה הנשכח 1965  
 מס' היפה: 1755/חפ  
 מרחב תכנון מקומי  
 חכמה: 78  
 תשריט: 26.7.79  
 החליטה להפקיר את התכנית להספקת ליעול  
 יושב ראש השדה: סהרן יערי

תכנית מס' חפ/1755  
 מרחבה להפקיר בליקט  
 חשמונים מס' 2576  
 מיום 8.8.79  
 עמ' 239

תכנית מס' חפ/1755  
 מרחבה להפקיר בליקט  
 חשמונים מס' 2576  
 מיום 8.8.79  
 עמ' 239  
 יא קמ"ן א"מ