

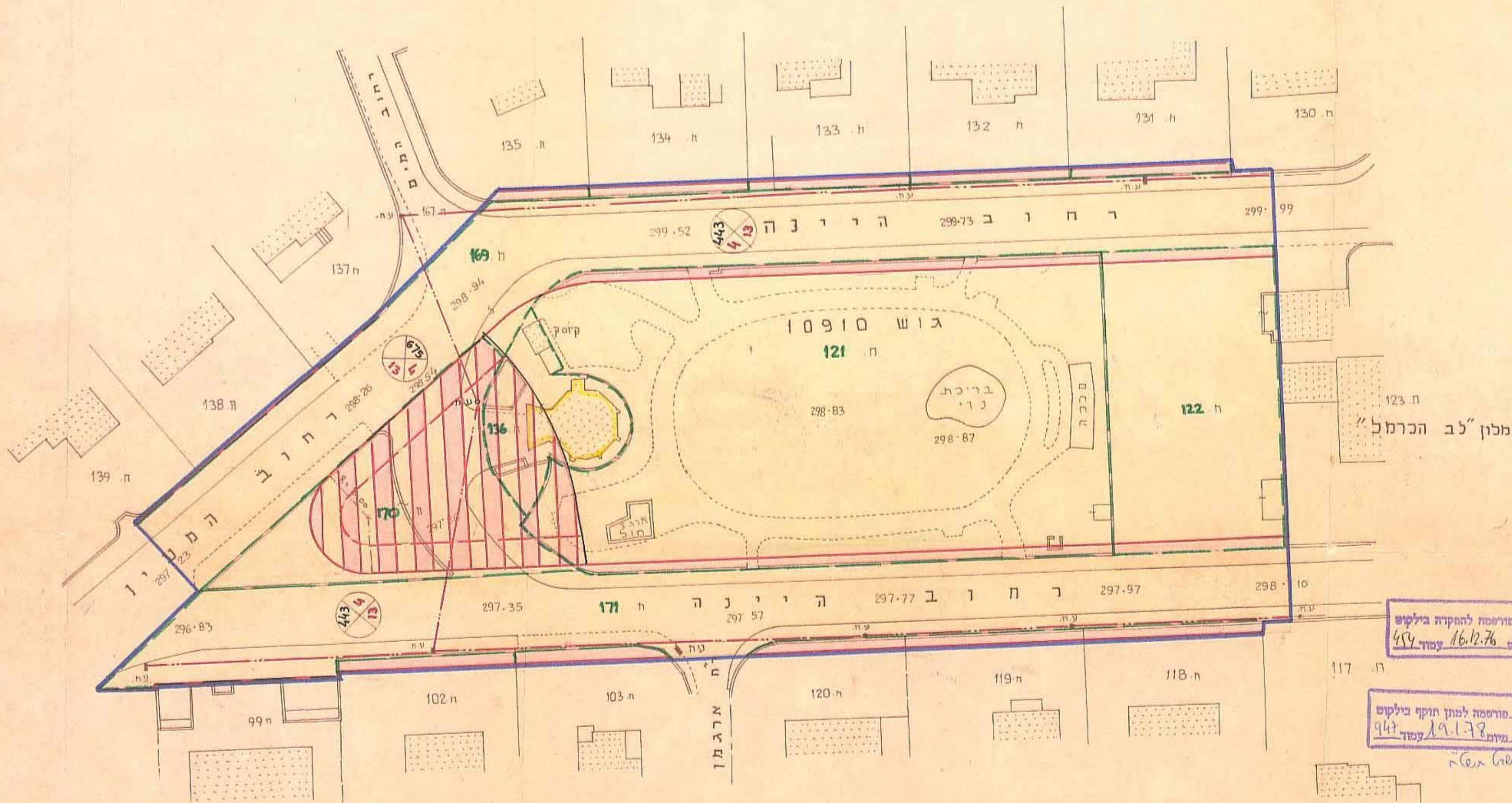
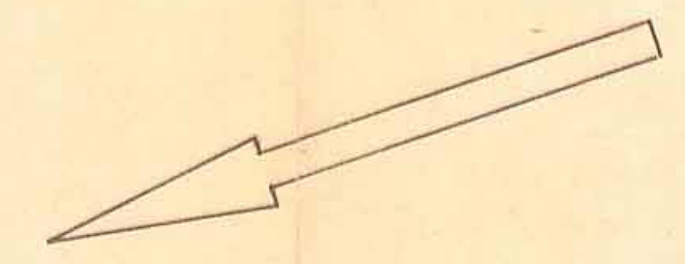
מרחב תכנון מקומי - חיפה
תשריט מצודף לשינוי תכנית מיתאר מקומית תכנית מס חפ/1675

תכנית ת.צ. חפ/1675 (25)
19.10.77

גן שמואל הכהן - מגדל מים

קנה מדה : 1:500

883



הועדה המקומית לתכנון ולבניה - חיפה
תכנית ת.צ. מס' חפ/1675
הוסף להפקרה
בישיבה ה-88 ב-18.10.76
יושב ראש הועדה: יושב ראש הועדה
סגן: סגן

הועדה המקומית לתכנון ולבניה - חיפה
תכנית ת.צ. מס' חפ/1675
הוסף לסתן תוקף
בישיבה ה-102 ב-25.5.77
יושב ראש הועדה: סגן

משרד הפנים
חוק התכנון והבניה תשכ"ה-1965
מחוז חיפה
מרחב תכנון מקומי
תכנית: חפ/1675
הועדה המחוזית בישיבתה ה-36
מיום: 19.10.76
החליטה להפקיד את
התכנית להכרזה לעיל.
סגן מנהל כללי לתכנון: יושב ראש הועדה

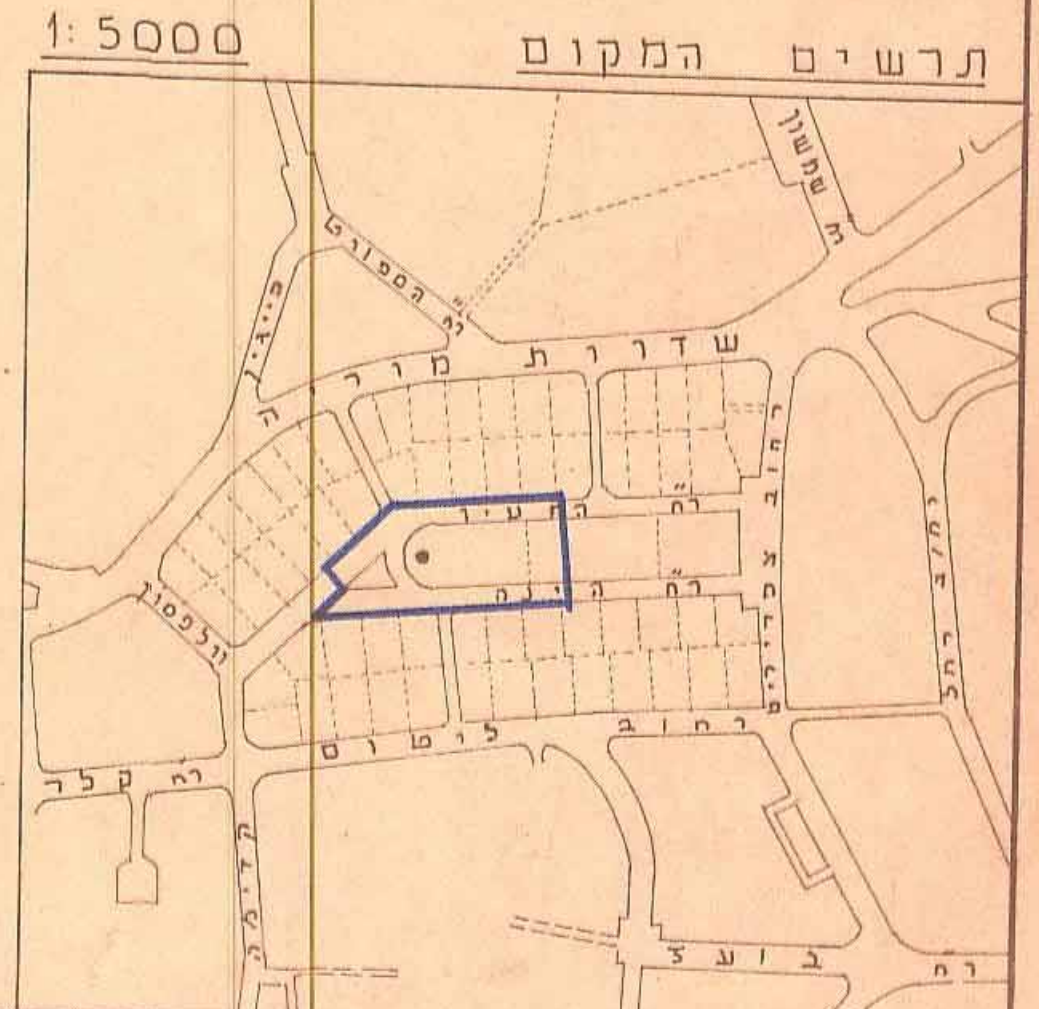
משרד הפנים
חוק התכנון והבניה תשכ"ה-1965
מחוז חיפה
מרחב תכנון מקומי
תכנית: חפ/1675
הועדה המחוזית בישיבתה ה-54
מיום: 30.8.77
החליטה לתת תוקף
לחכמת הכרזה לעיל.
יושב ראש הועדה: סגן מנהל כללי לתכנון

תכנית מס' חפ/1675
מורסמה להקמת ביליקום
תפרסמים מס' 2278 מיום 16.12.76
צמוד: 454

תכנית מס' חפ/1675
מורסמה למתן תוקף ביליקום
תפרסמים מס' 2405 מיום 19.1.77
צמוד: 942

- מ ק ר א**
- גבול התבנית
 - אתר לשירותים עירוניים
 - שטח צבורי פתוח
 - דרך קיימת או מאושרת
 - דרך חדשה או הרחבת דרך
 - מס' הדרך
 - מרווח קדמי מינימלי
 - רוחב הדרך
 - גבול חלקה קיימת
 - מס' חלקה קיימת
 - גבול חלקה חדשה
 - בנין קיים
 - בנין להריסה
 - קו רחוב
 - דרך לביטול
 - קו חשמל ל-ג
 - קו בנין

שטח התכנית: 9.250 / בקירוב



מודד מוסמך:
פול כפן
יורף בנה מודד תכנון
חיפה רח' עבאס 39
טל. 524943

היוצאים:
עיריית חיפה
מנהל יאגי המים

אוקטובר 1976