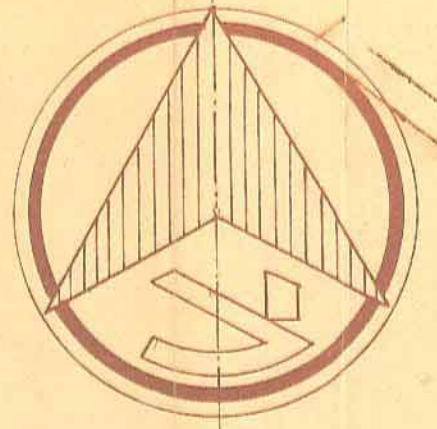


# עיריית חיפה

## תסריט מצורף לתכנית תכנון עיר מס' 966, חיפה.

### תקון תוואי רחוב זרבבל

### קנה מדה 1:1250



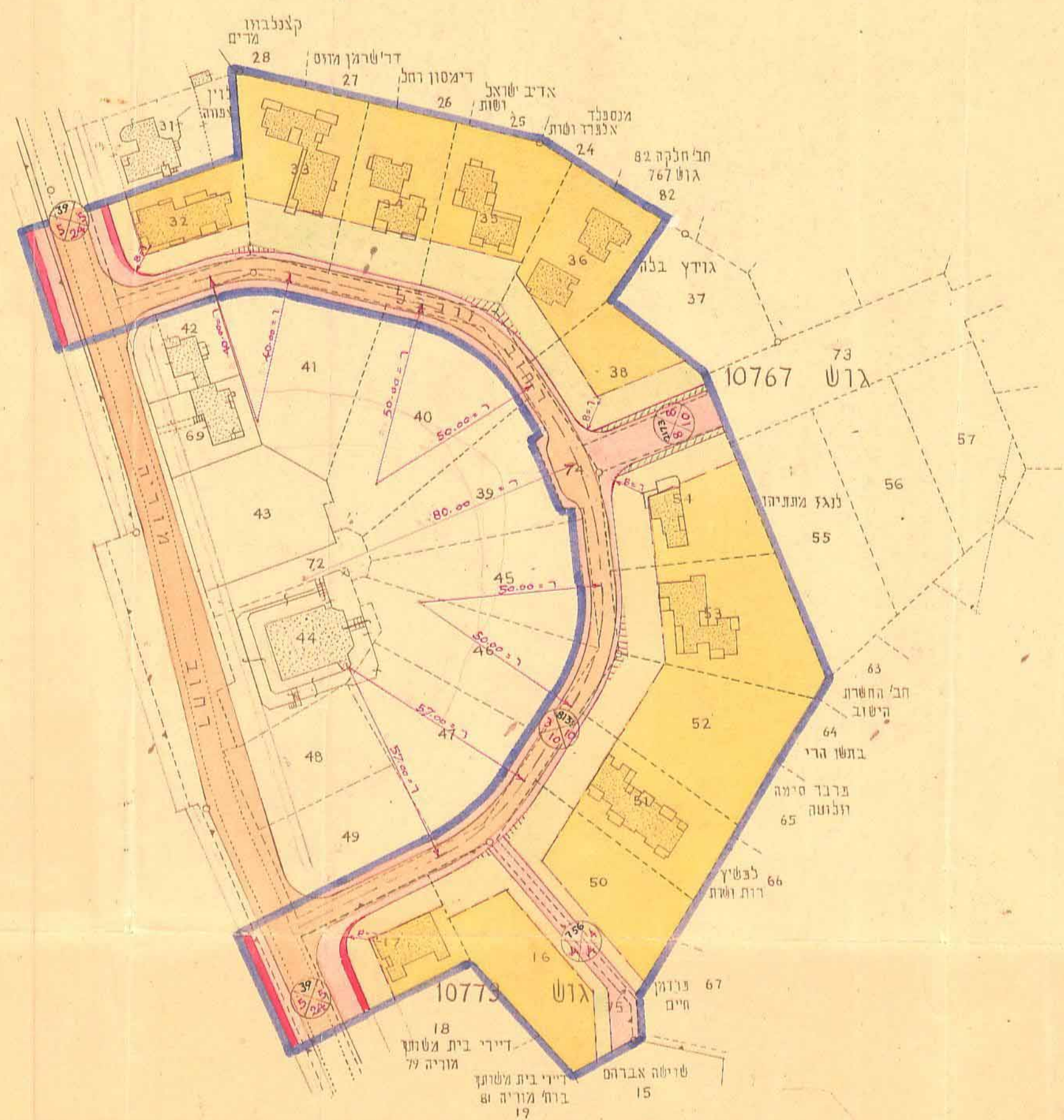
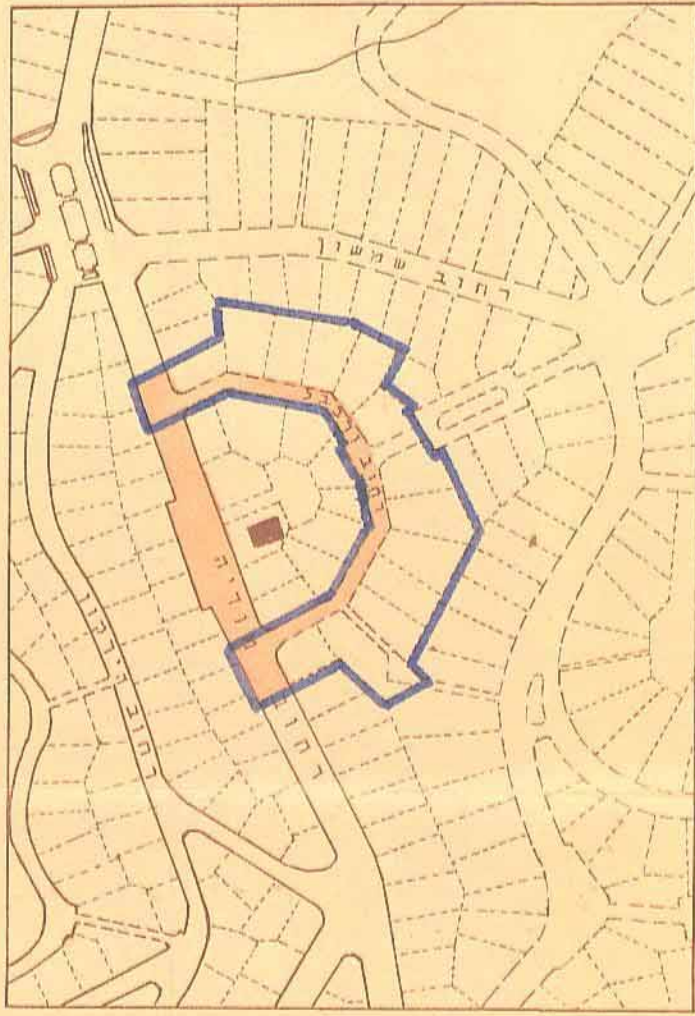
מקרא

- אזור מגורים "א"
- מרווח קדמי
- שטח ציבורי פנוי
- דרך מבוטלת
- דרך מאושרת
- דרך חדשה או הרחבה של דרך
- דרך סלולה
- גבול התכנית
- גבול חלקה מאושרת
- קו רחוב
- קו בנין
- מספר הדרך
- מרווח קדמי
- רוחב הדרך



שטח התכנית ~ 19 דונם

תרשים הסביבה ק.מ. 1:5000



תכנית מס' 966/ה  
מורסמה להפקדה בילקום  
מיום 22.3.56 עמ' 723

תכנית מס' 966/ה  
מורסמה למתן חוקף בילקום  
מיום 15.11.56 עמ' 202

משרד הפנים  
פקודת בנין ערים 1934  
ועדה מהווית לבניה ולתכנון ערים  
סח' חיפה  
מרחב תכנון ערים ס' ח' 966/ה  
תכנית אופלט  
מס' 95  
מיום 14.6.55  
החליטה להפקיד את התכנית והקובה לכל  
י"טב ראש העיר

משרד הפנים  
פקודת בנין ערים 1934  
ועדה מהווית לבניה ולתכנון ערים  
סח' חיפה  
מרחב תכנון ערים ס' ח' 966/ה  
תכנית אופלט  
מס' 111  
מיום 14.8.56  
החליטה להפקיד את התכנית והקובה לכל  
י"טב ראש העיר

תכנית ת.ע.ח. מס' 966  
הומלץ להפקדה  
בישיבה ה' 162 ב' 11.5.55  
(חתום) א.ב.א. תושבי  
(חתום) י.כהן  
י"טב ראש העיר מהנדס העיר

תכנית ת.ע.ח. מס' 966  
הומלץ למתן חוקף  
בישיבה ה' 28 ב' 29.7.56  
י"טב ראש העיר מהנדס העיר

עיריית חיפה  
החליטה להקדם את התכנית  
למס' תכנון העיר  
תסריט מצורף לתכנית תכנון עיר מס' 966, חיפה.  
תכון תוואי רחוב זרבבל.  
1:1250