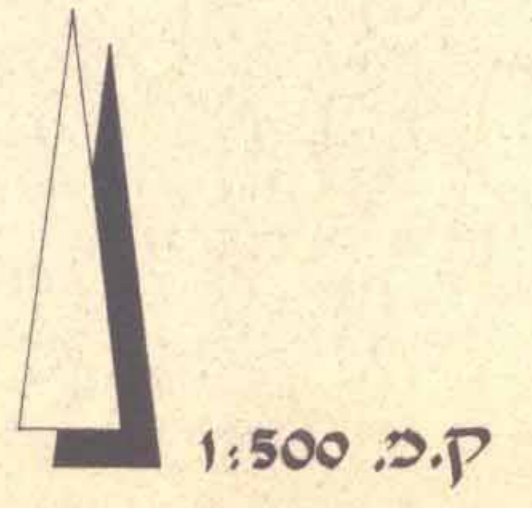
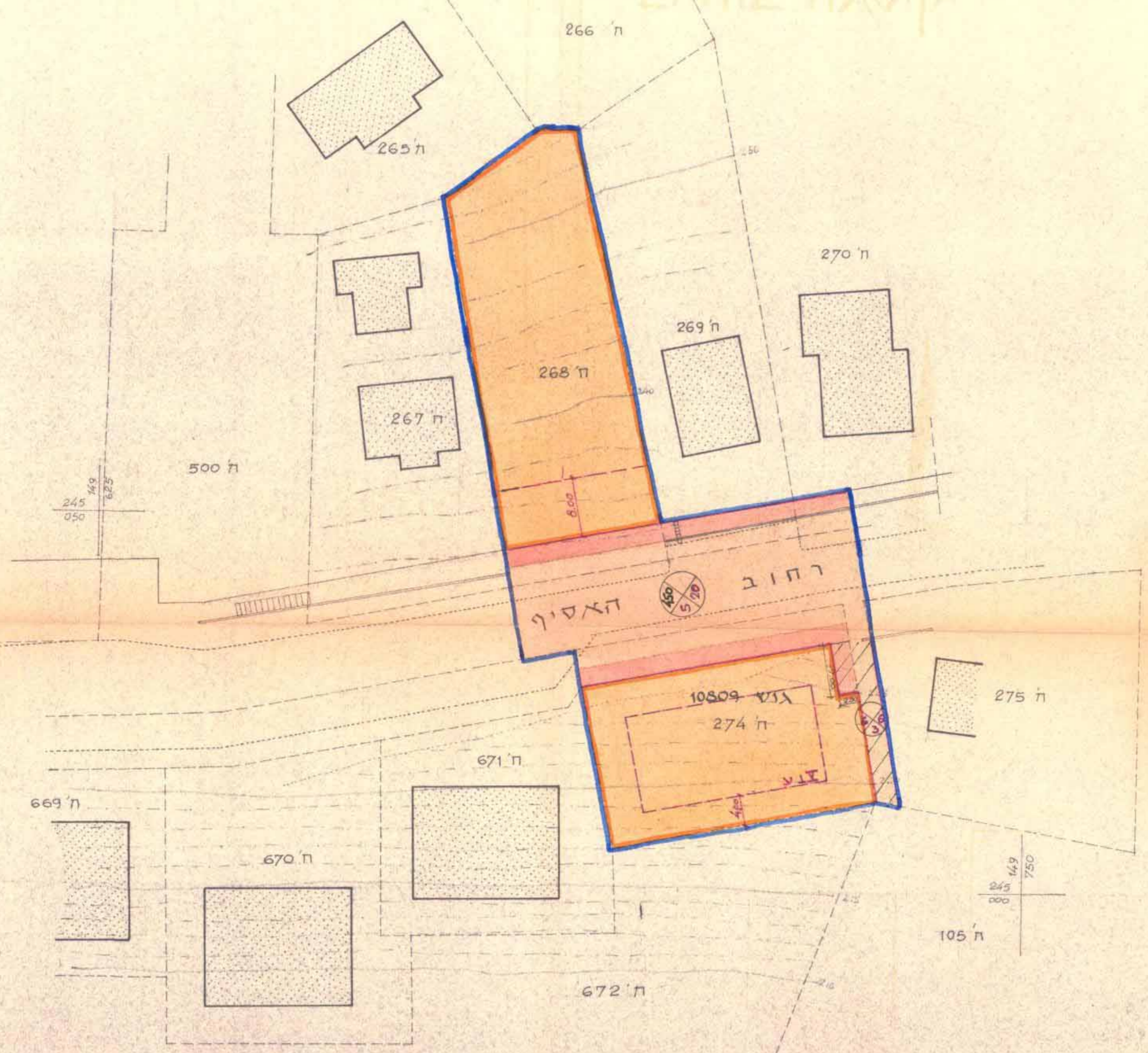
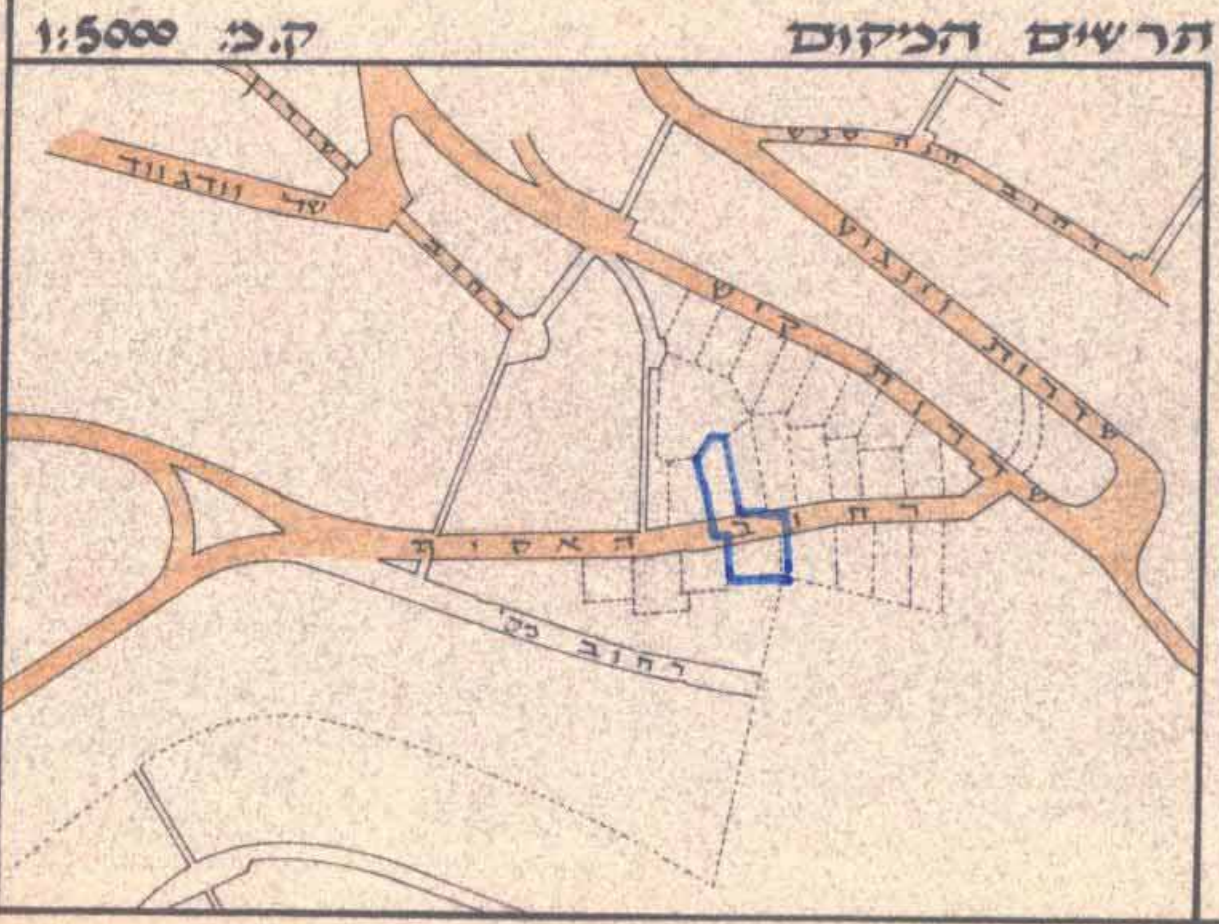


מרחב תכנון בקומי, חיפה  
 תשריט מצורף לשינוי תכנית ביתאר 1433/חפ' כס' תכנית כס' חפ' 1433/10809 בגוש 274-1 חלקות 268 ו-274  
 שינוי סיווג ובינוי על חלקות 268 ו-274  
 ברחוב האסיף

- פקרא:
- גבול התכנית
  - אזור סגורים א' מיוחד
  - דרך קיימת או מאושרת
  - דרך חדשה או החבת הדרך
  - דרך להולכי רגל מאושרת
  - קו רחוב
  - קו בנין
  - מספר הדרך
  - פרווח קידמי
  - רוחב הדרך
  - אספלט קיים
  - גבול חלקה רשומה
  - מספר קומות
  - מדריגות ציבוריות מוצעות



שטח התכנית: 2.85 ד' בקירוב



יזמי התכנית: *[Signature]*  
 המוכן: *[Signature]*  
 מודד מוסמך (בעמק ברבן): *[Signature]*

מספר תכנית: 1433/חפ' כס' תכנית כס' חפ' 1433/10809 בגוש 274-1 חלקות 268 ו-274

תוקף התכנון והבינה תשכ"ה-1963

החלטת המועצה המקומית: 93

תאריך: 10.3.70

מנהל: *[Signature]*

רשימה הסקומית לתכנון ולבינה - חיפה

תכנית ת. ע. מס' חפ' 1433

הומלץ לסמן חוקף

בישיבה ה-3 בת. 2.3.70

יושב ראש הועדה: *[Signature]*

מנהל העיר: *[Signature]*

שינוי סיווג ובינוי על ח' 268 ו-274 בגוש 10809 ברחוב האסיף

קו 1:500