

תכנית ת.צ. מס' חפ/1551/15
15.8.73

מרחב תכנון מקומי, חיפה.


תשריט מצורף לשינוי תכנית מפורטת, תכנית מס' חפ/1551

אתר לבנין ציבורי וגן ברחוב אבשלום

ק.מ.1:1250

מקרא

- גבול התכנית
- שטח ציבורי פתוח
- אתר לבנין ציבורי
- דרך קיימת או מאושרת
- דרך מוצעת או הרחבת דרך
- דרך לביטול
- מספר הדרך
- מדווח קדמי
- רוחב הדרך
- קו רחוב
- גבול חלקה קיימת
- גבול חלקה מוצעת
- גבול חלקה לביטול
- מספר חלקה קיימת



תכנית מס' חפ/1551/15 מורסמה לפתח חוקי בילוקס הפרטומים מס' 1968 מיום 6.12.73 עמוד 408

תכנית מס' חפ/1551/15 מורסמה להקדמת בילוקס הפרטומים מס' 1857 מיום 21.9.72 עמוד 43

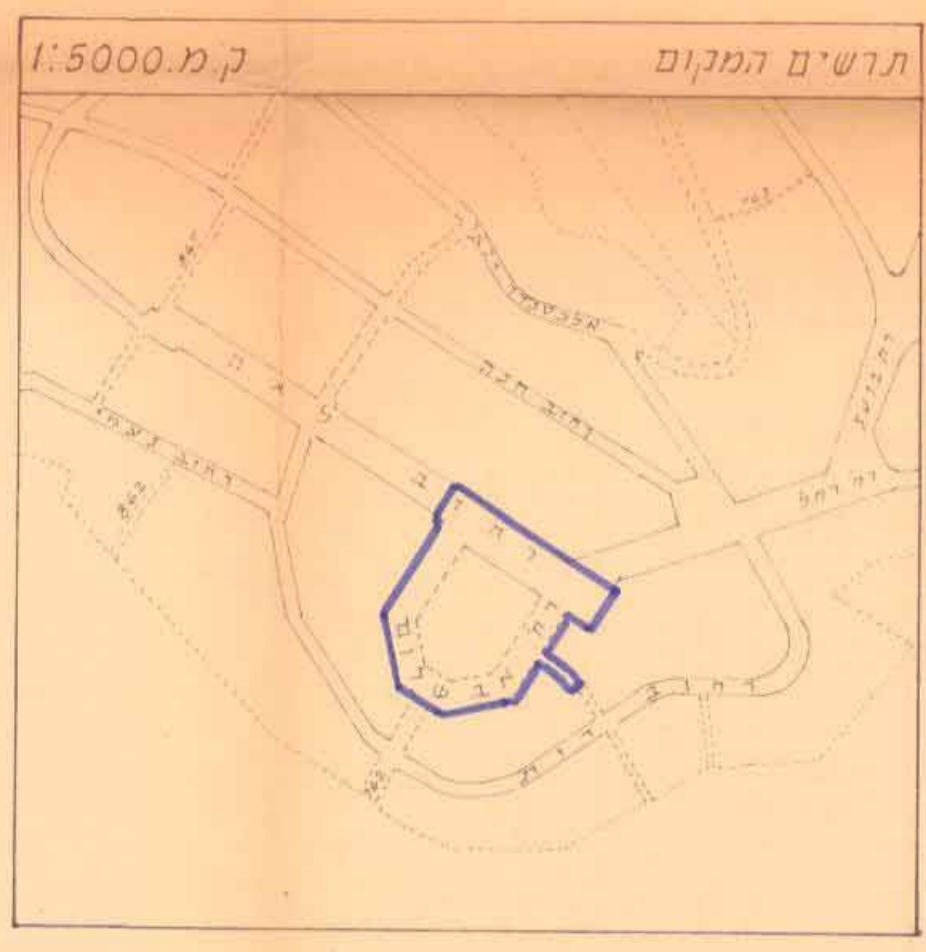
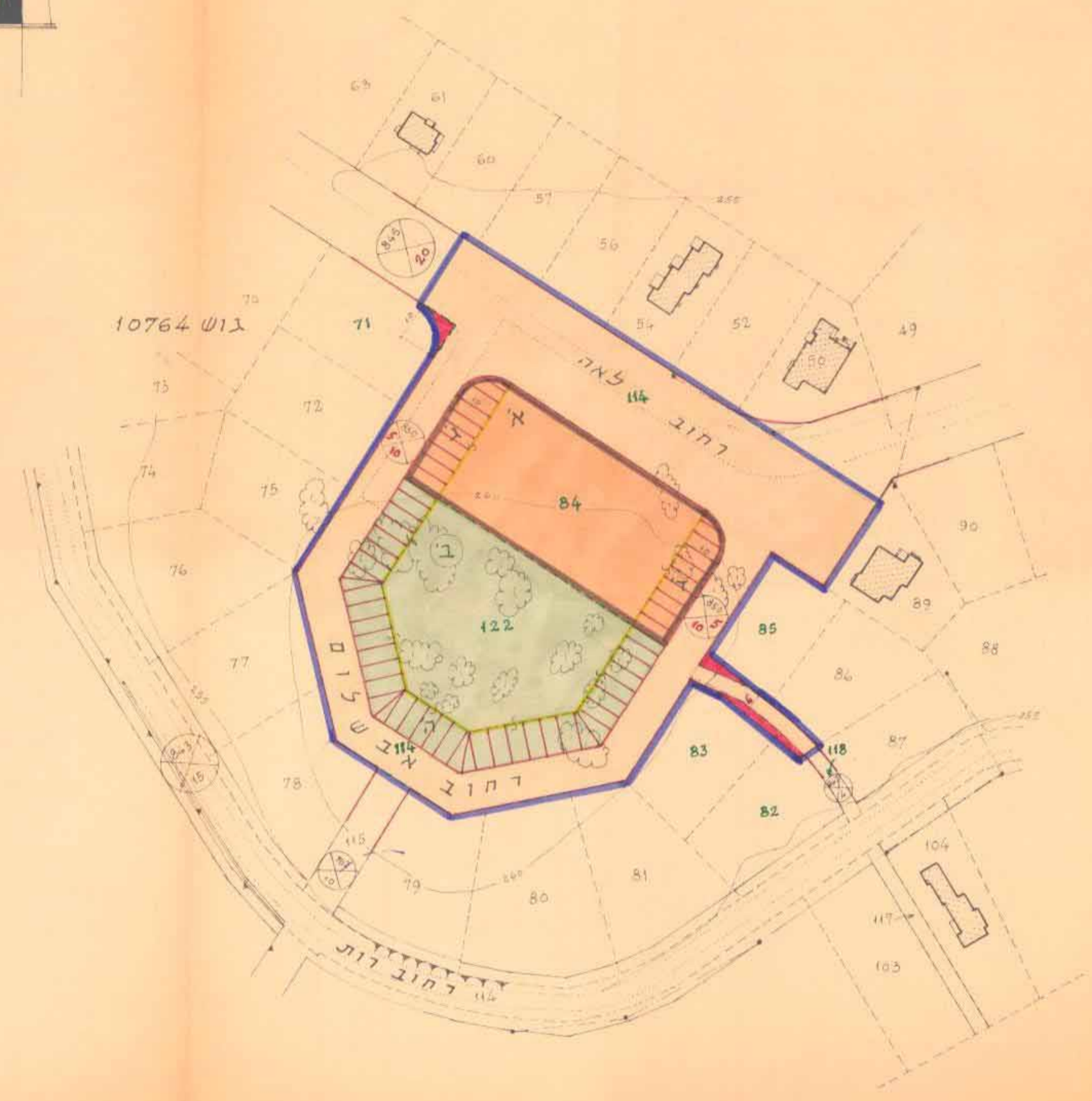
מסדר הפנים
חוק התכנון והבניה תשכ"ה-1965
מחוז חיפה
מרחב תכנון מקומי
תכנית שינוי אזורי מס' חפ/1551/15
הועדה המחוזית בשיבתה זו
מיום 27.6.72 החליטה להפקיד את התכנית והצורת לעיל.
יושב ראש הועדה

מסדר הפנים
חוק התכנון והבניה תשכ"ה-1965
מחוז חיפה
מרחב תכנון מקומי
תכנית שינוי אזורי מס' חפ/1551/15
הועדה המחוזית בשיבתה זו
מיום 10.7.73 החליטה לתת תוקף לתכנית והצורת לעיל.
יושב ראש הועדה

הועדה המקומית לתכנון ולבניה - חיפה
תכנית ת.צ. מס' חפ/1551/15
הומלץ להפקדה
בישיבה ה- 38 מיום 7.6.72
יושב ראש הועדה
מהנדס העיר

הועדה המקומית לתכנון ולבניה - חיפה
תכנית ת.צ. מס' חפ/1551/15
הומלץ לפתח חוקי
בישיבה ה- 54 מיום 19.3.73
יושב ראש הועדה
מהנדס העיר

תשריט מצורף לשינוי תכנית מפורטת, תכנית מס' חפ/1551/15
אתר לבנין ציבורי וגן ברחוב אבשלום
ק.מ.1:1250
1137-11
19.12.74



טבלת שטחים

גוש	חלקה	שטח	אתר לבנין שטח ציבורי פתוח	צ'יבורי	דרכים
10764	71 (חלק)	21			
	82	14			
	83	32			
	84	2100			
	85 (חלק)	22			
	114	7630			
	118	108			
	122	2383	2758	3843	5695
שטח התכנית					12310 מ' בקירוב