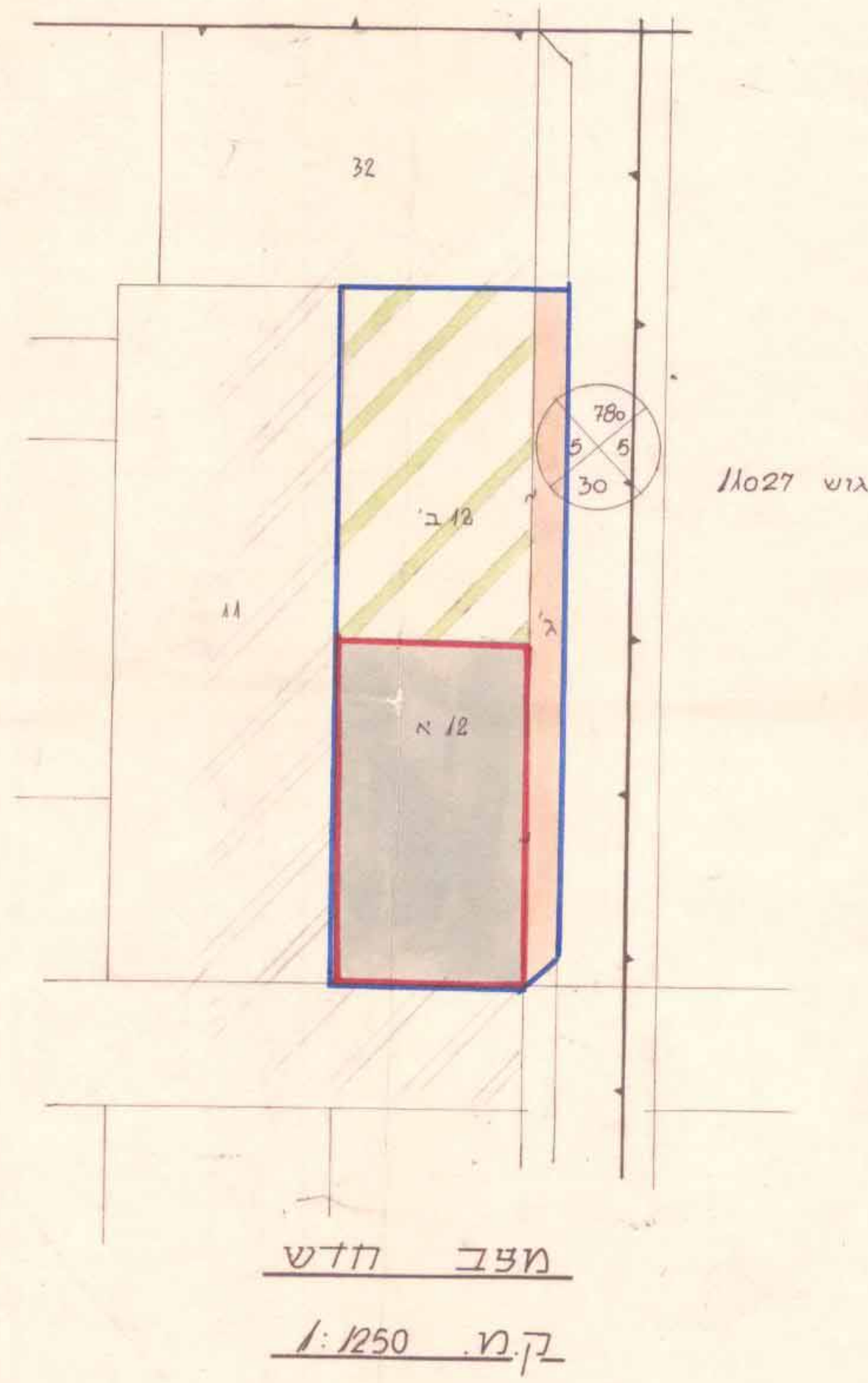


מרחב תכנון מקומי - קרית אתא

שינוי תכנית מתאר כ/163

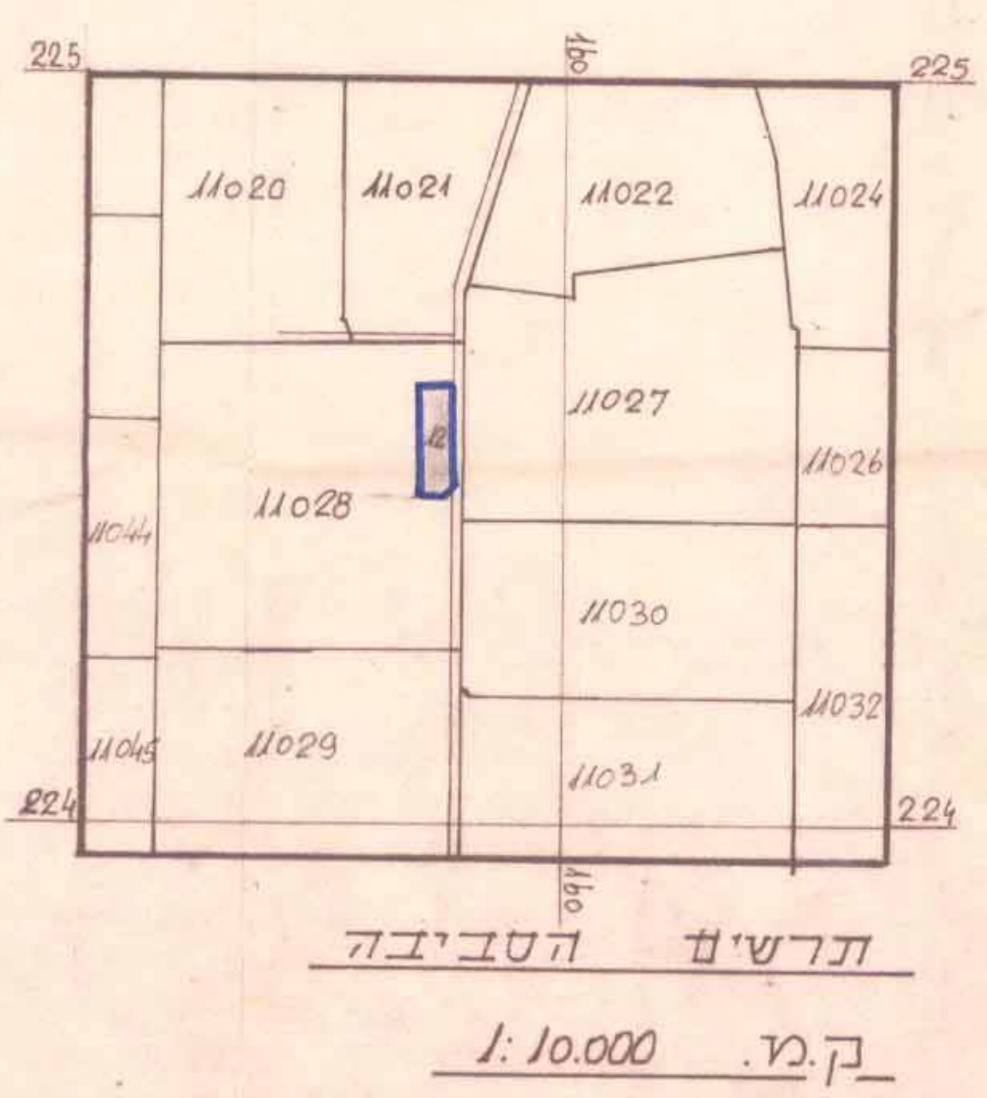
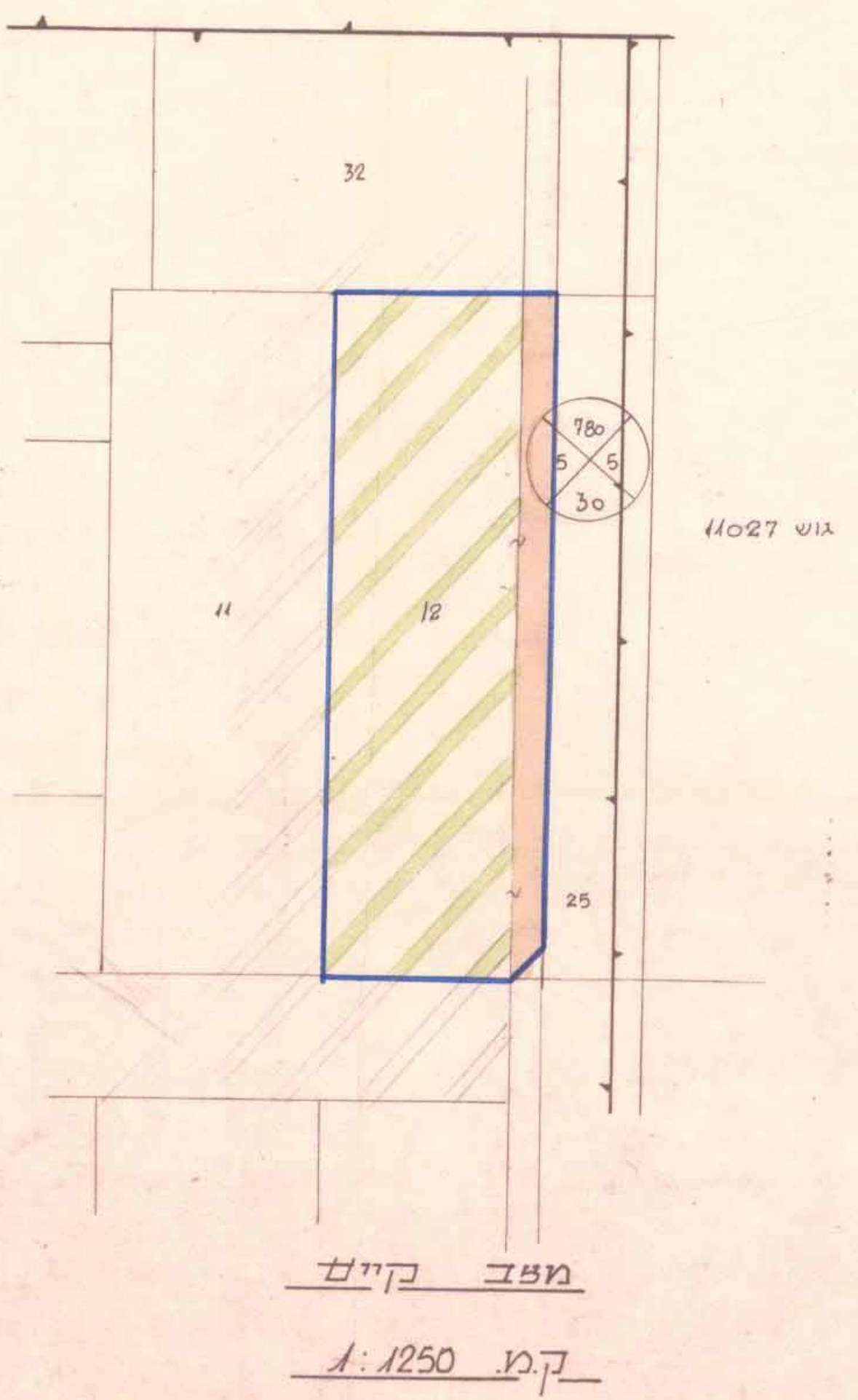
תחנת תדלוק בדרום קרית אתא, בדרך כפר חסידים



מקרא

- גבול התכנית
- מגרש מיוחד לתחנת תדלוק שרותי רכב ומסעדה (שי.ג.)
- שטח חקלאי
- דרך קיימת

מסל	ייעוד	השטח במ"ר	השטח באחוזים
א'	מגרש מיוחד לתחנת תדלוק שרותי רכב ומסעדה	3283	42.5%
ב'	שטח חקלאי	3284	42.5%
ג'	דרך קיימת	1125	15.0%
100	סה שטח החלקה	7692	100.0%



מחוז: חיפה
נפה: חיפה
מקום: קרית אתא
גוש: 11028
חלקה: 12
שטח התכנית: 7.692 ד.נ.
היוזם: עיריית קרית אתא
בעל הנכס: רות ויעקוב שלפקובסקי (שלו)
עורך התכנית: המח' הטכנית של חב דלק בעמ

תכנית מס' 163/כ
מורשת להקמת בילדוס
הרישום מס' 2628
יום 21.1.81 עמ' 1010

תכנית מס' 163/כ
מורשת לסחן חוקי בילדוס
הרישום מס' 2644
יום 21.1.81 עמ' 1010

חתימות:
היוזם:
עורך התכנית:



תאריך: 28.2.82

מסדר הנגים
חוק התכנון והבניה תשכ"ה-1965
מח' חיפה
מרחב תכנון מקומי קרא
תכנית ע"י עמ' 163/כ
הועדה המוועדת בשיבתה ה- 21
מיום 14.10.80 החליטה להעביר את
התכנית למוכרת לעיל.
סגן נמ"ל כ"ל לתכנון

הועדה המקומית לתכנון ובניה
קרית אתא
תכנית מס' 163/כ
המועצה למינוח תיקוף
בשיבת ה- 24
16.10.82

מסדר הנגים
חוק התכנון והבניה תשכ"ה-1965
מח' חיפה
מרחב תכנון מקומי קרא
תכנית ע"י עמ' 163/כ
הועדה המוועדת לשיבתה ה- 53
מיום 17.9.83 החליטה להעביר את
לתכנית למוכרת לעיל.
סגן נמ"ל כ"ל לתכנון

הועדה המקומית לתכנון ובניה
קרית אתא
תכנית מס' 163/כ
המועצה למינוח תיקוף
בשיבת ה- 24
16.10.82