

מרחב תכנון מקומי, קריות

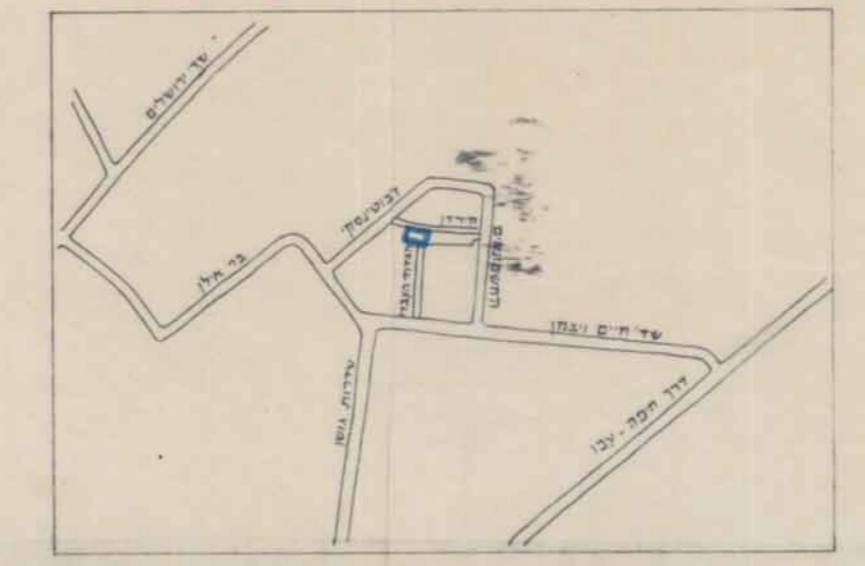
תשריט מצורף לתכנית מס' ק/343
יעוד שטח לבית כנסת מעל מקלט קיים

חלק חלקה 231 בגוש 10428
שטח התכנית כ-0.3 דונם
בעל הקרקע: מדינת ישראל

<p>הועדה הסקופית לתכנון ולבניה-קריות קרית סוצ'קין, קרית ביאליק, קרית ים</p> <p>תכנית כ.ע. מסודרת מס' 343/ק הומלץ לסתן חוקף</p> <p>בישיבה ה- 454 ביום 10.4.89</p> <p>יושב ראש הועדה</p>	<p>הועדה הסקופית לתכנון ולבניה-קריות קרית סוצ'קין, קרית ביאליק, קרית ים</p> <p>תכנית כ.ע. מסודרת מס' 343/ק הומלץ להפקדה</p> <p>בישיבה ה- 454 ביום 10.4.89</p> <p>יושב ראש הועדה</p>
--	---

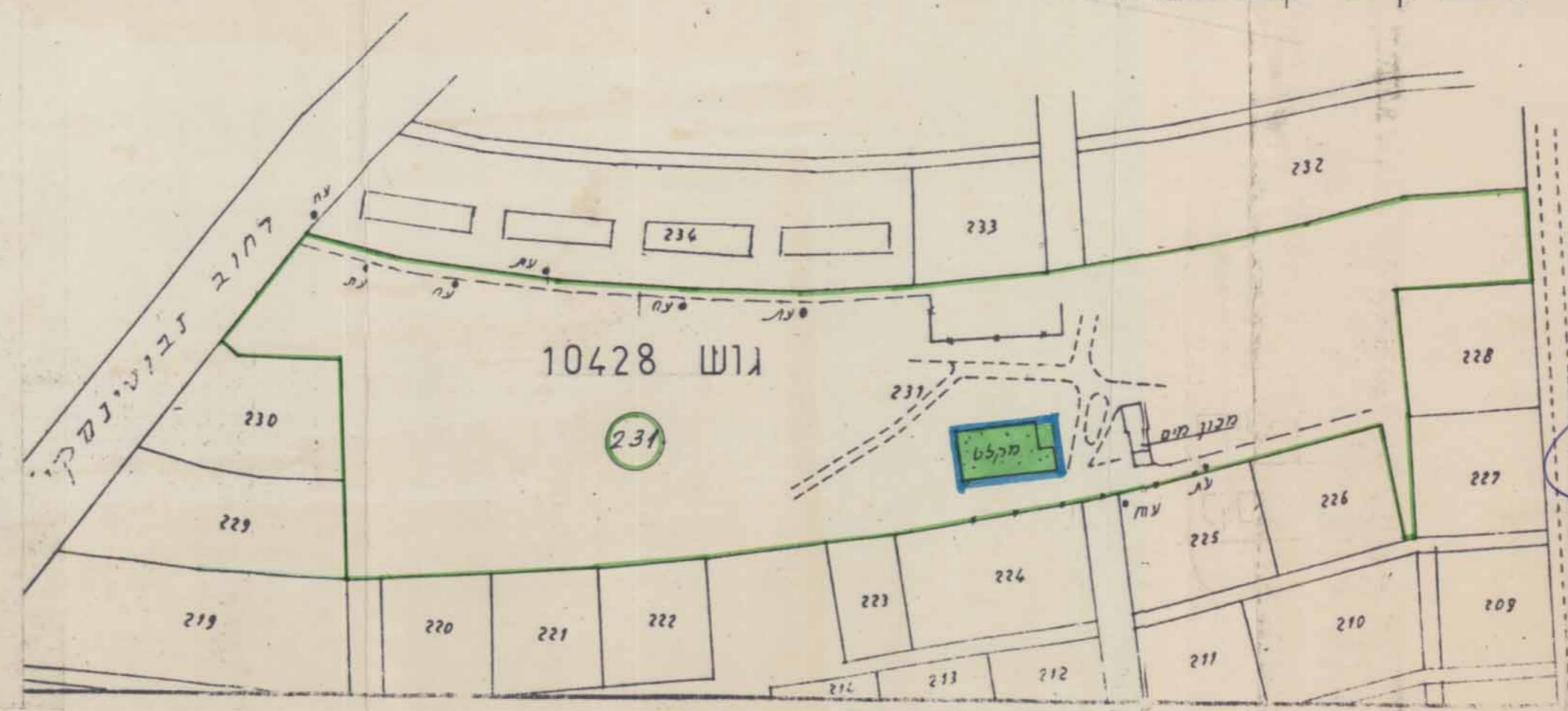
התכנית מהווה שינוי לתכנית מתאר מקומית

תרשים סביבה



- מקרא:
- גבול התכנית
 - גבול ומספר חלקה רשומה
 - אתר למבני צבור
 - שטח ציבורי פתוח
 - קו בנין
 - בנין קיים

מצב קיים ק.מ. 1:1250



משרד הפנים מחוז חיפה
חוק התכנון והבניה תשכ"ה-1965

אישור תכנית מס' 343/ק

התכנית מאושרת בכח סעיף 108 לחוק

י"ר הועדה המחוזית

משרד הפנים מחוז חיפה
חוק התכנון והבניה תשכ"ה-1965

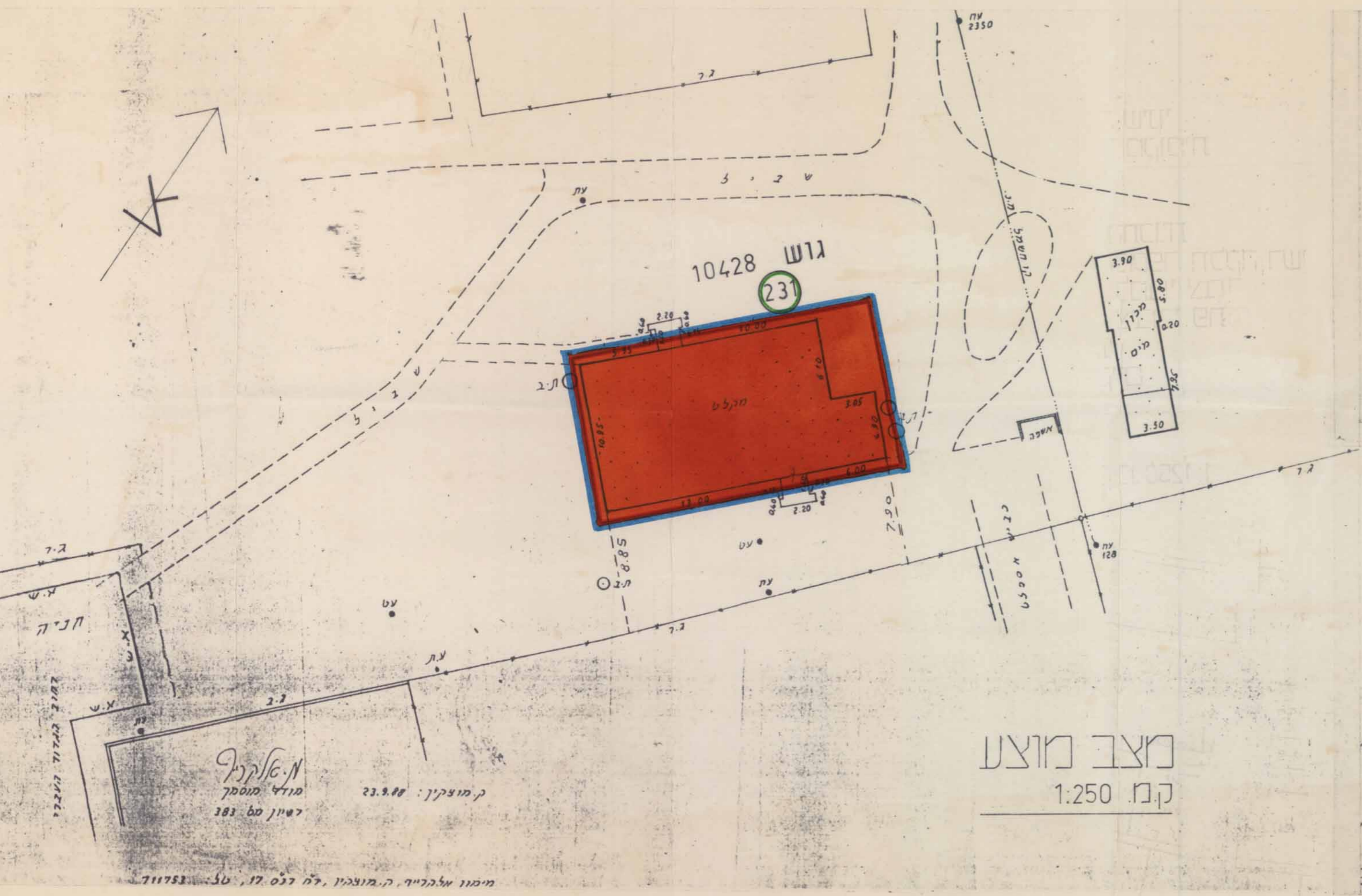
אישור תכנית מס'

הועדה המחוזית לתכנון ולבניה החליטה ביום לאשר את התכנית. י"ר הועדה המחוזית

הודעה על הפקדת תכנית מס' 343/ק
פורסמה בילקוט הפרסומים מס' 3729 מיום 25.12.89

הודעה על אישור תכנית מס' 343/ק
פורסמה בילקוט הפרסומים מס' 3781 מיום 22.7.90

מצב מצוע ק.מ. 1:250



ק.מוצקין: 23.9.88
מועד מוסקף
דשיון סט 381

מימון אלברייט, ה. מוצקין, לה דנס 17, טל. 711753