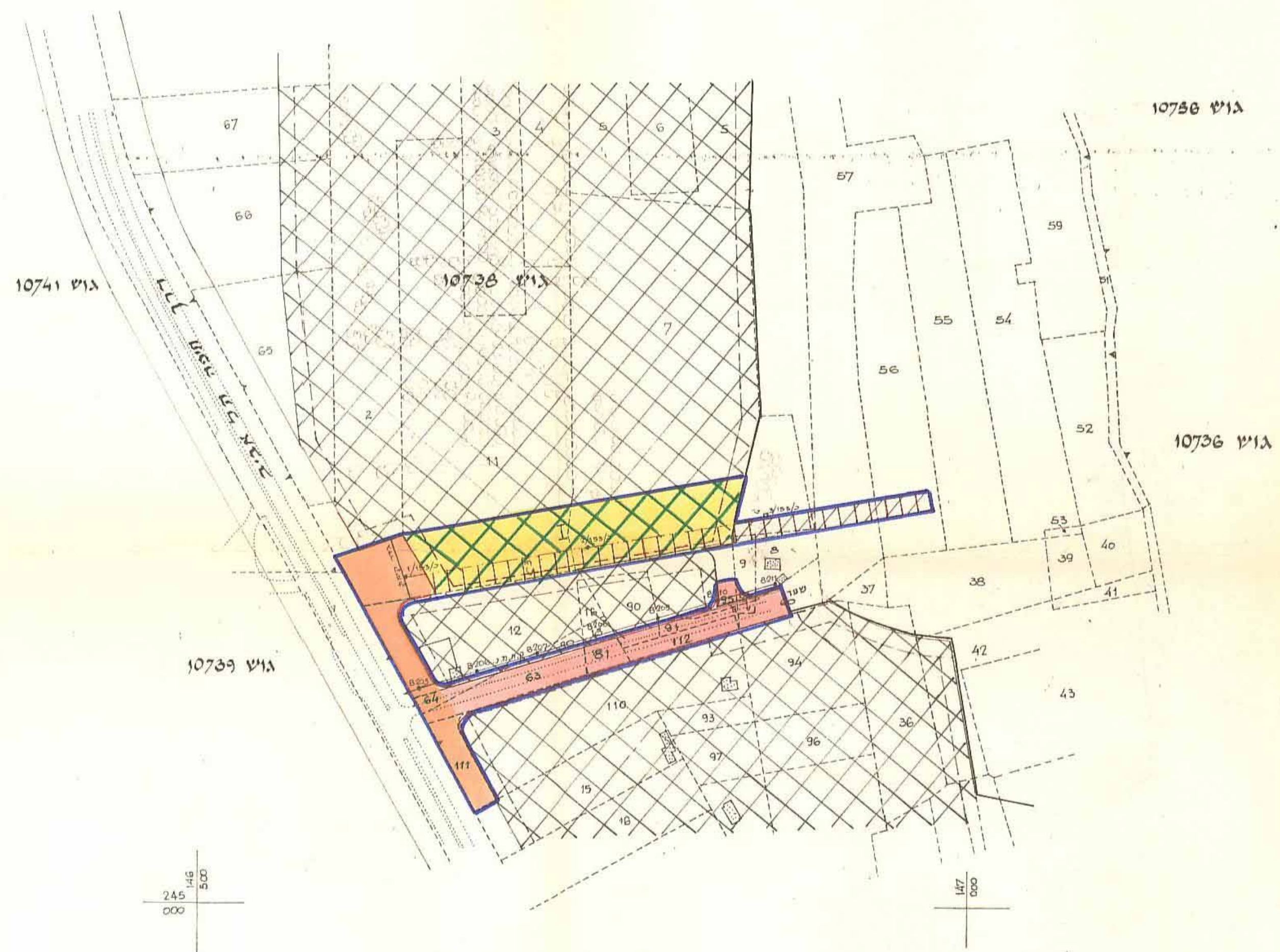
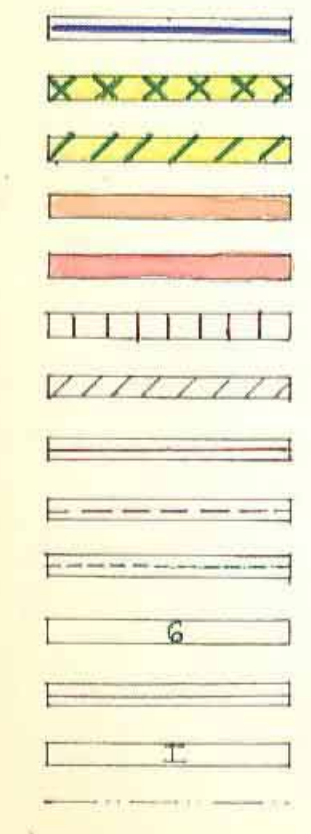


# כרחב תכנון מקומי, חיפה תשריט מצורף לשינוי תכנית מפורטת, תכנית מס' חפ' 1714 ביטול דרך ליד בית העלמין היהודי ק.מ: 1:2.500

## מקרא:

- גבול התכנית
- שטח בית העלמין היהודי (קיים)
- שטח המיועד להרחבת בית העלמין היהודי
- דרך קיימת או מאושרת
- דרך חדשה או הרחבת הדרך
- דרך לביצוע
- שטח המיועד לתכנון בעתיד
- קו רחוב
- קו בטן
- גבול חלקה רשומה
- מספר חלקה רשומה
- גבול חלקה מוצעת
- מספר חלקה מוצעת
- קו חשעל שלתה גגזה



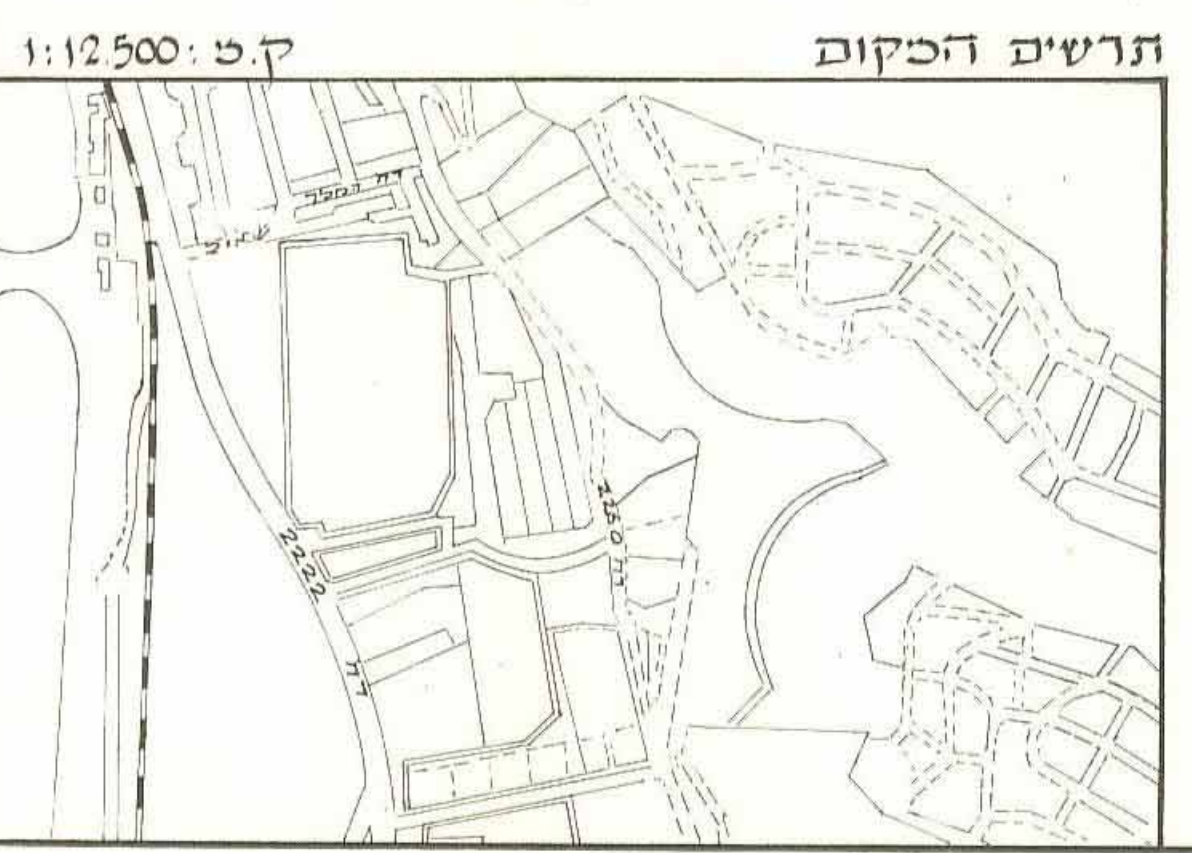
51600

התוכנית והתכנון והבניה והשכ"ה-1965  
מחוז חיפה  
מרחב תכנון מקומי  
תכנית מס' חפ' 1714  
הועדה המחוזית בשיבתה זו  
מיום 23.5.78  
לחברת המבטח לעל  
סוג פתח מללי לוחקן  
יחשב ראש הועדה

הועדה: יו"רית לחנוך ויבניה - חיפה  
תכנית ת.ע. מס' חפ' 1714  
הוסלק להפקדה  
בישיבה הי' 104 ב-18.4.78 (29.6.77)  
יושב ראש הועדה (-) 5522  
סגן (-) מ.א.ווין  
ההודס העיר

הועדה מס' חפ' 1714  
מורסמה לחקרה בילקוס  
המיוסמים מס' 2327 מיום 22.10.77 עמדה 235

הועדה המקומית לתכנון ת.ע. - חיפה  
תכנית ת.ע. מס' חפ' 1714  
הוסלק לטתן וזוסף  
בישיבה הי' 126 ב-30.4.78 (26.3.78)  
יושב ראש הועדה  
סגן העיר



ביטול דרך ליד בית העלמין היהודי  
1:2500  
נ.א.  
1316 /ת  
10.4.1977