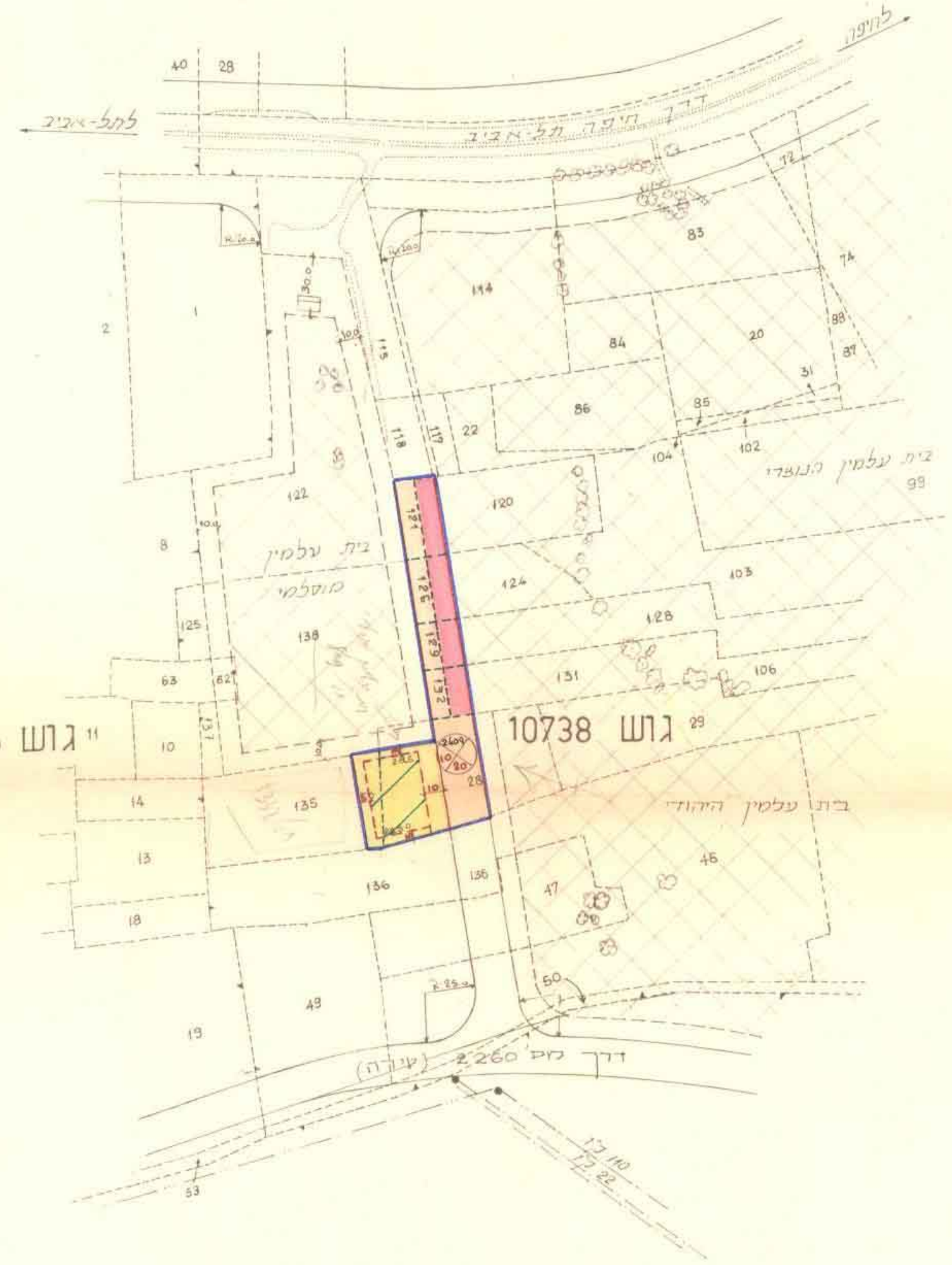



מרחב תכנון מקומי חיפה
 תשריט מצורף לשינוי תכנית מתאר תכנית מס' חפ/1619
אתר לבית קברות ארמני גוש 10738

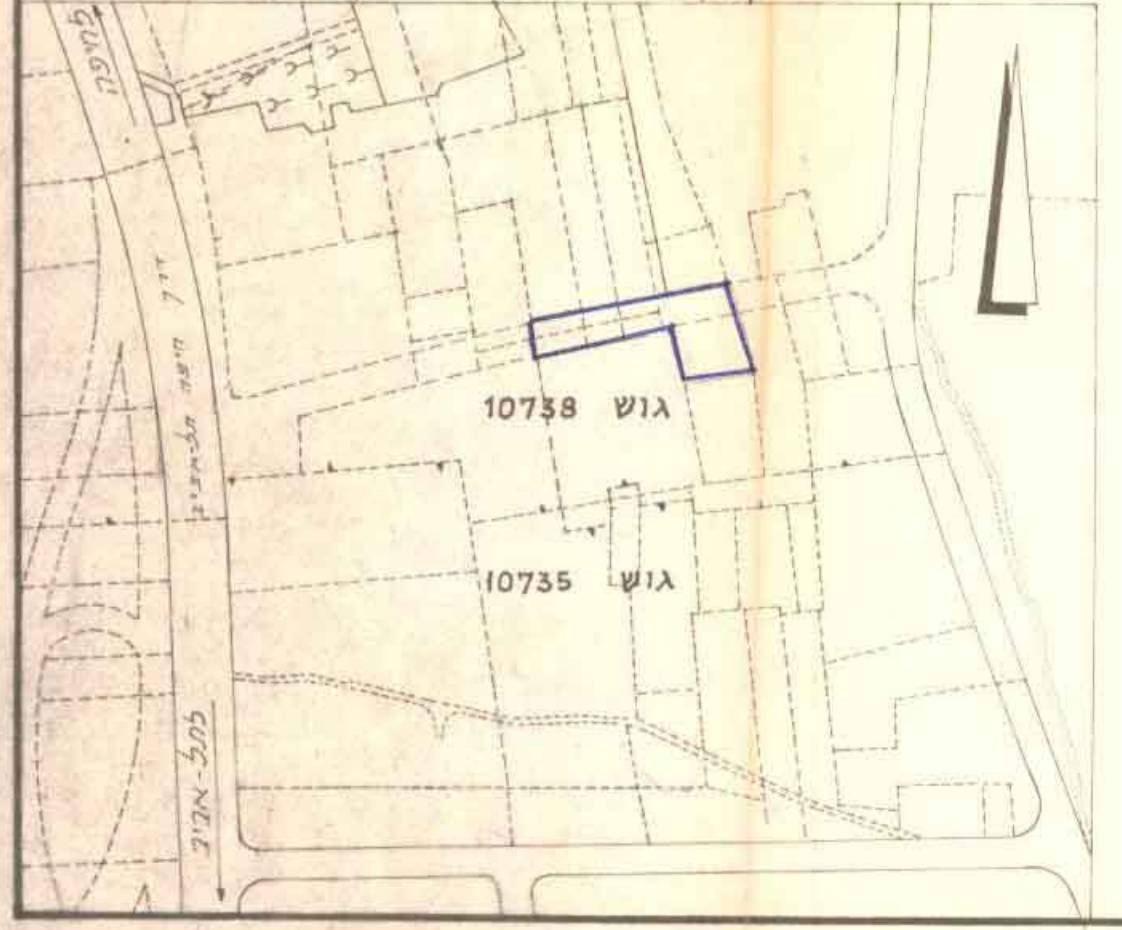
ק.מ. 1:2500



פיקרא:
 גבול התכנית
 שטח מיועד לבית קברות ארמני
 מרווח
 גבול חלקה רשומה לביטול
 גבול חלקה חדשה
 דרך קיימת או מאושרת
 הרחבת הדרך
 מספר הדרך
 מרווח קידמי
 דוחב הדרך
 קו רחוב



תרשים המקום ק.מ. 1:5000



התקופות לתכנון היבטי
 תכנית ת.ע. מס' חפ/1619
הומלץ למתן תוקף
 בישיבה הי' 54 ב' (29.12.75) מס' 24.2.76
 יושב ראש הועדה
 מאיר/העיר

הו"ת
 ת.ע. מס' חפ/1619
הומלץ להפקדה
 ב' 14 ב' (5.8.74) מס' 24.9.74
 ב' 26 (19.2.75) מס' 24.5.75
 יושב ראש הועדה
 מירוס/דל

משרד הפנים
 חוק התכנון והבניה חש"ב-1965
 מחוז חיפה
 מרחב תכנון מקומי חיפה
 תכנית/שטח/אזור/מס' חפ/1619
 הועדה המחוזית בשיבתה ה' 23
 מיום 23.3.76 החליטה לחת' תוקף
 לתכנית הצוכרת לעיל.
 סגן ממל' כלל' לתכנ' יושב ראש הועדה

משרד הפנים
 חוק התכנון והבניה חש"ב-1965
 מחוז חיפה
 מרחב תכנון מקומי חיפה
 תכנית/שטח/אזור/מס' חפ/1619
 הועדה המחוזית בשיבתה ה' 6
 מיום 1.7.75 החליטה לחת' את
 התכנית המצוכרת לעיל.
 יושב ראש הועדה

תכנית מס' חפ/1619 שורטפת למתן תוקף בילקוט הפרסומים מס' 2261 מיום 7.10.76 עמוד 41
 ול' התשרי תשל"ז

תכנית מס' חפ/1619 שורטפת לחקירה בילקוט הפרסומים מס' 2156 מיום 16/10/75 עמוד 265

גילית חיה
 מנהלת רחבת העיר
 אזור לבית קברות ארמני גוש 10738
 ת/1213
 8.11.1973