

מס' סדור: 100/2.1/83

מלב מאושר

מלב מוצע

תכנית ת"ע. מס' חפ' / 1751

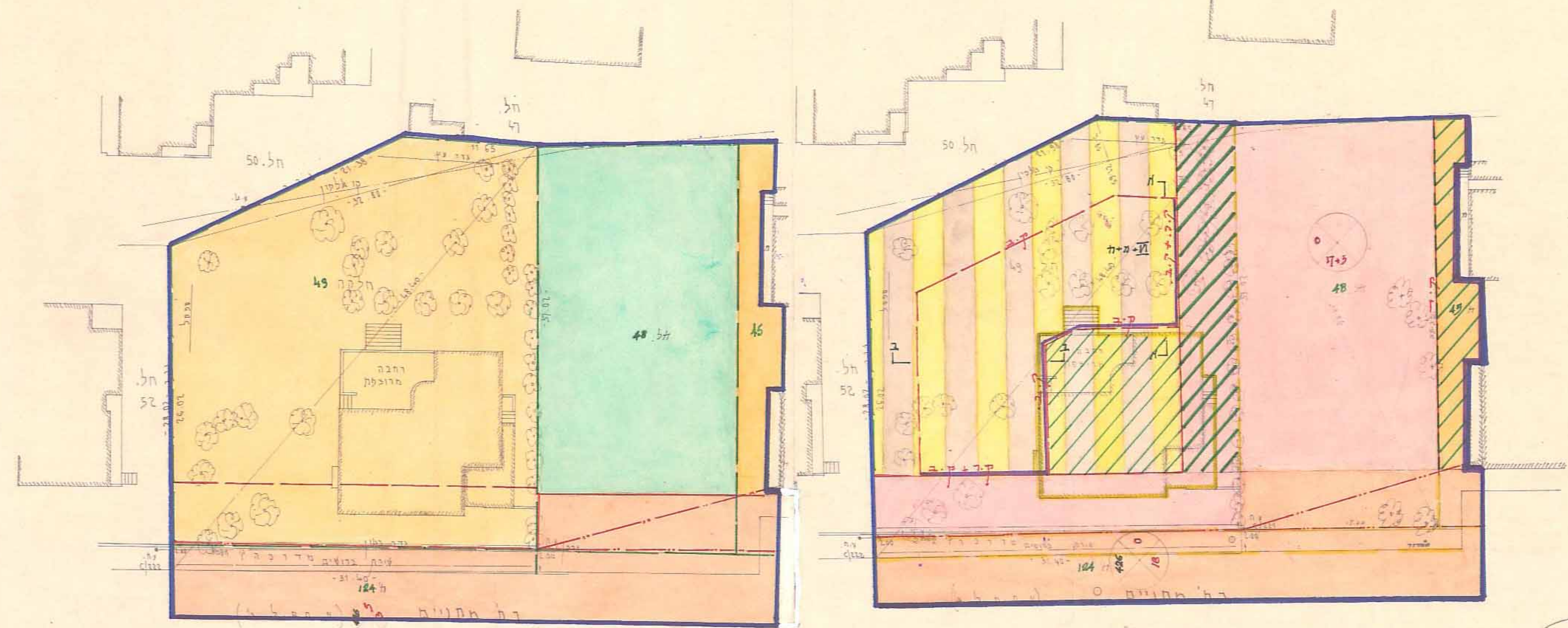
מרחב-תכנון מקומי - חיפה 30

תשריט מזורף לשנוי תכנית

מילואד - תכנית מס' חפ' / 1751 - רח' חלונים

בנוי חלקות 49, 48 בגוש 10807, חיפה

קנה מדה - 1:250



הו דה המקומית לתכנון ולבניה - חיפה

תוכנית ת.ע. מס' חפ' / 1751

הוסף להפקדה

כשייבה ה- 96 ב- 45.2.88

12.4.88

(-) א. גראל
מוחטש העיר

יושב ראש הושרה

הו דה המקומית לתכנון ולבניה - חיפה

תוכנית ת.ע. מס' חפ' / 1751

הוסף להפקדה

כשייבה ה- 96 ב- 45.2.88

12.4.88

(-) א. גראל
מוחטש העיר

יושב ראש הושרה

הודעה על התקנת תכנית מס' חפ' / 1751

פורסמה בולטוס המוסומים מס' 5778

מיום 9.9.92

הודעה על אוטור תכנית מס' חפ' / 1751

פורסמה בולטוס המוסומים מס' 3976

מיום 20.7.92

משרד הפנים מחוז חיפה

תוק התכנון התבניה תשכ"ח-1965

אישור תכנית מס' חפ' / 1751

התירה המהווית לתכנון ולבניה החליטה

ביום 21.2.91 לאשר את התכנית

יורד הושרה המחוזית

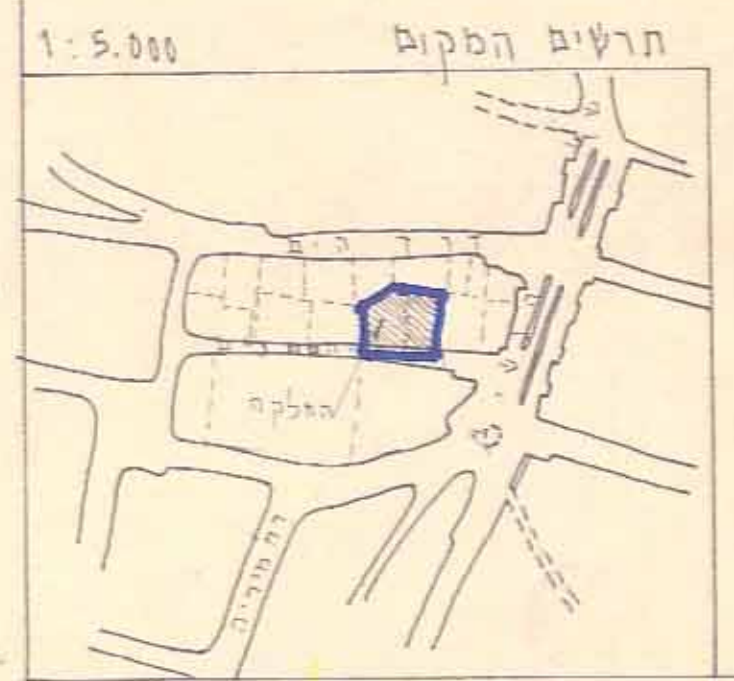
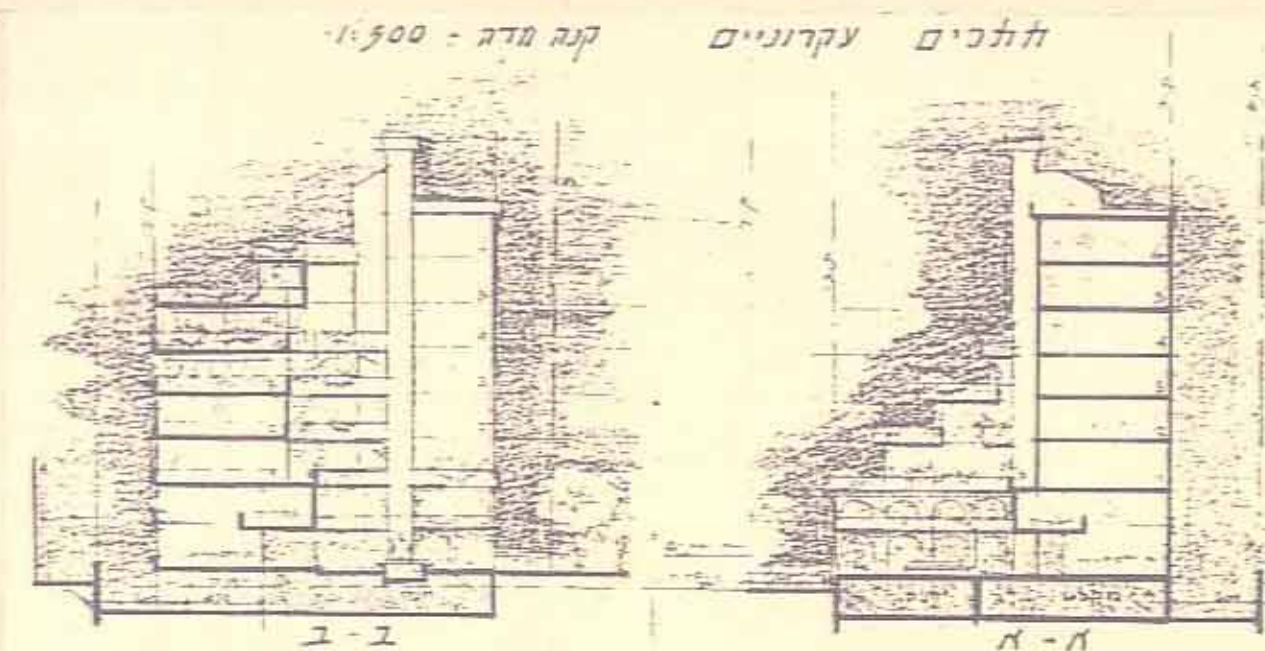
מקרא

- גבול תכנית
- גבול חטוב עם עסקים קטנים
- אזור מגורים א'
- שטח ציבורי פתוח
- דרך קשת או מאשרת
- דרך מנעול או מוגבלת דרך
- דכות חטוב לציבור לצמחנות
- שטח חללי רגל-טיילת
- חזית חנויות
- קו בגין
- קו רחוב
- מס' הדרך
- מרווח קדמי
- דוחב הדרך
- גבול חלקה לבנין
- גבול חלקה קיימת
- גבול חלקה מופע
- מס' חלקה קיימת
- קו חטוב
- קומת מחזור
- קומת חנה
- מס' קומות מגורים
- מבנה לתריסה

לוח שטחים

מס' גוש	מס' חלקה	שטח חלקה	שטח חלקה	השטח שנקט	מגורים א'	מגורים ב'	שטח פתוח	שטח אחר	שטח כולל
10807	49	10807	10807	10807	10807	10807	10807	10807	10807
10807	48	10807	10807	10807	10807	10807	10807	10807	10807
10807	49	10807	10807	10807	10807	10807	10807	10807	10807
10807	124	10807	10807	10807	10807	10807	10807	10807	10807
2024	2024	2024	2024	2024	2024	2024	2024	2024	2024

שטח חלקות 2024



ברכו
מוחטש ארז
עצמאות 10 חיפה 573602

מוחטש ארז
אדריכל

בעלי הקרקע
המוסומים

מודד מוסמך