

הועדה המקומית לבניה ולתכנון ע"ד, השומרון  
 תכנית מפורטת מס. 78/ש בית הבראה ע"ד רמז כולל מדרשה

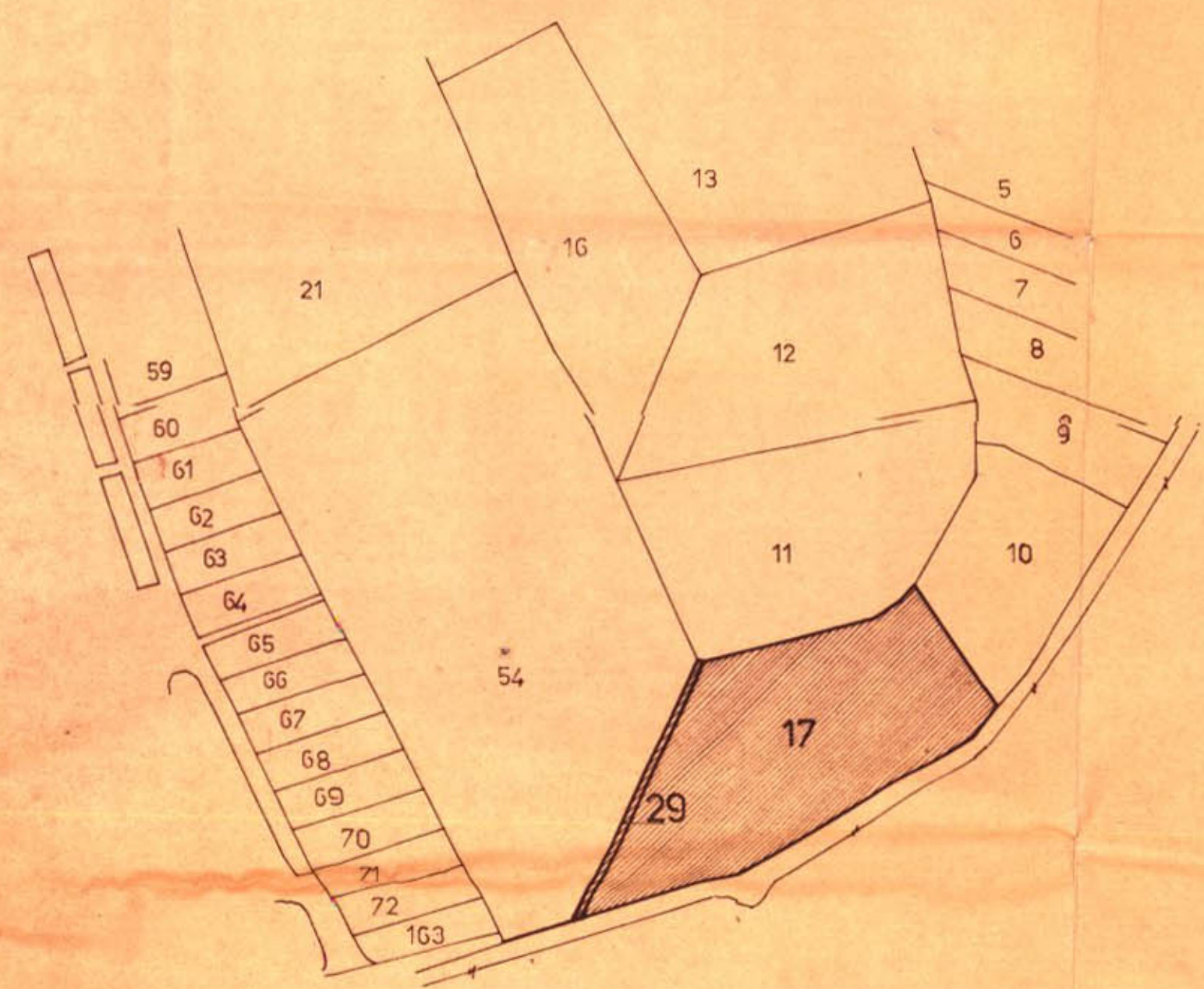
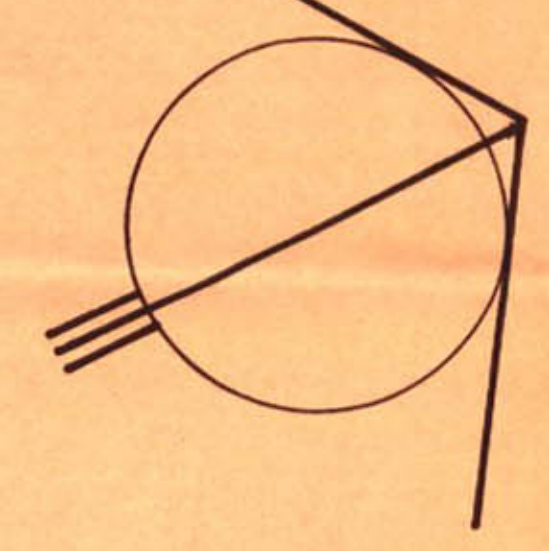
שנוי לתכנית מתאר זכרון יעקב ש/11  
 המקום זכרון יעקב  
 גוש 11309 חלקה 17  
 גוש 11309 חלקה 29  
 השטח 12347 ד.מ

הועדה המקומית לתכנון ולבניה  
 חכמת מס' 78/ש  
 מועצה להקמת בילוקים  
 1.10.71  
 1824

הועדה המקומית לתכנון ולבניה  
 חכמת מס' 78/ש  
 מועצה להקמת בילוקים  
 9.8.70  
 1824

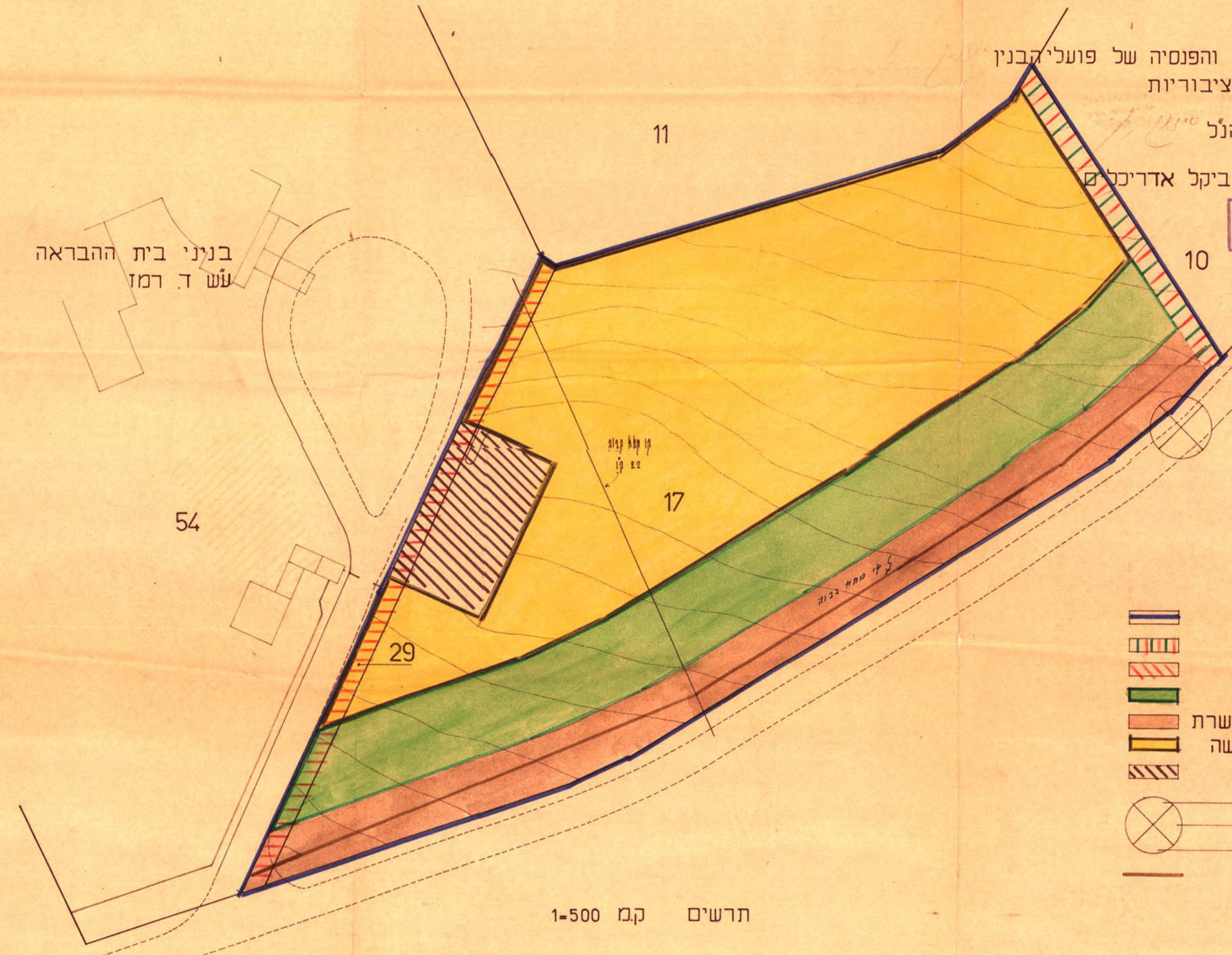
מסדר הפנים  
 חוק התכנון והבניה השכיח-1965  
 מרחב חבנון מקומי  
 חכמת מס' 78/ש  
 מועצה להקמת בילוקים  
 1.10.71  
 1824

חכמת מס' 78/ש  
 מועצה להקמת בילוקים  
 1.10.71  
 1824



תרשים הסביבה קמ 1-2500

בניני בית הבראה  
 ע"ד רמז



תרשים קמ 1-500

היוזם: קרן הבטוח והפנסיה של פועלי הבנין  
 ועבודות ציבוריות  
 בעל הקרקע: הנ"ל  
 המתכנן: משרד ביקל אדריכלים

י. ביקל  
 אדריכל



- מקרא
- גבול התכנית
  - שביל מוצע
  - שביל לבטול
  - שטח פרטי פתוח
  - הרחבת דרך מאושרת
  - שטח להקמת מדרשה
  - שטח חניה
  - מס. הדרך
  - קו בנין
  - רוחב הדרך
  - קו מתח גבוה

משרד ביקל אדריכלים