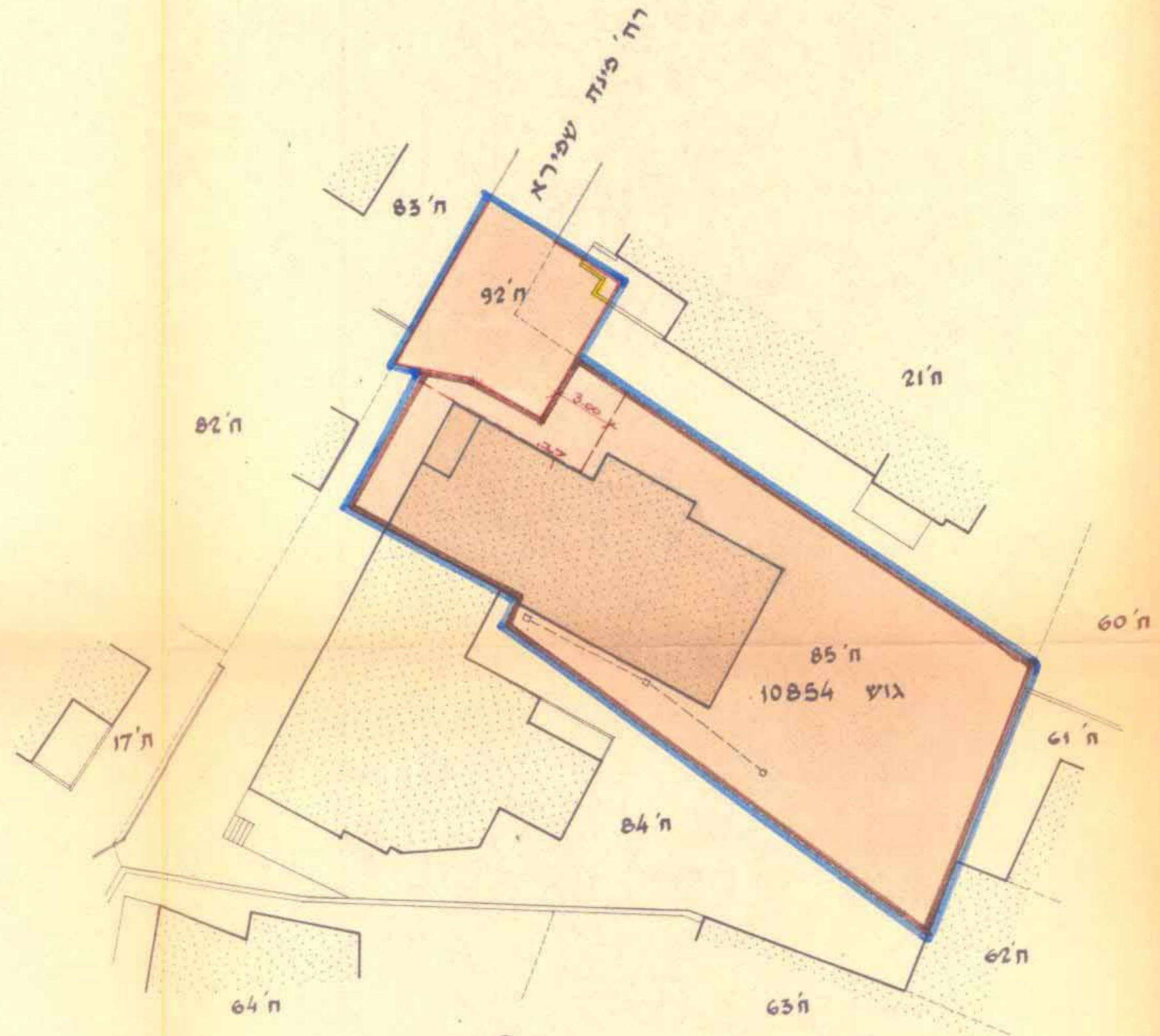


תשריט מצורף לשינוי תכנית זיטאר מקוציית, תכנית מס' ח.פ. 1345

אתר לבנין ציבורי בפינת שפירא 5 א

ק.צ.: 1:250


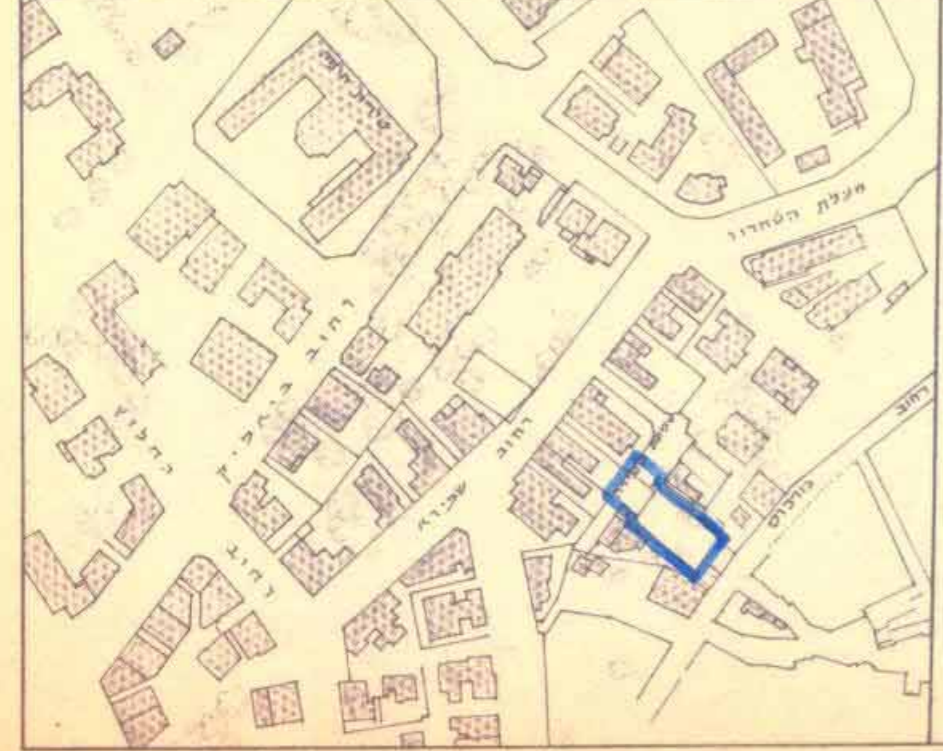


1067

<p>הועדה המקומית לבניה ולתכנון העיר - חיפה</p> <p>תכנית ת.ע.ת. מס' ח.פ. 1345/97</p> <p>הוסמך למתן תוקף בישיבה ה-45 ב-2.9.1968</p> <p>יושב ראש הועדה: <i>[Signature]</i></p> <p>סגן: <i>[Signature]</i></p>	<p>הועדה המקומית לבניה ולתכנון העיר - חיפה</p> <p>תכנית ת.ע.ת. מס' ח.פ. 1345/97</p> <p>הוסמך להפקדה בישיבה ה-33 ב-31.12.1967</p> <p>יושב ראש הועדה: <i>[Signature]</i></p> <p>סגן: <i>[Signature]</i></p>
--	---

<p>משרד הפנים</p> <p>חוק התכנון והבניה חש"ה-1965</p> <p>מרחב תכנון מקומי</p> <p>תכנית ח.פ. 1345/97</p> <p>הועדה המחוקקת בשיבתה ח' מיום 2.1.69</p> <p>לחלטה לתת תוקף לתכנית חמכרת לעיל.</p> <p>סגן מנהל מל"ל לתכנון: <i>[Signature]</i></p> <p>יושב ראש הועדה: <i>[Signature]</i></p>	<p>תכנית מס' ח.פ. 1345/97</p> <p>מורכבת לחקירה בלוקים 1345/65-68</p> <p>מיום 1446</p>
--	---

ת.צ.: 1:250 תרשים המיקום



מקרא:

- גבול התכנית
- אתר לבנין ציבורי
- בנין קיים
- דרך מאושרת
- גבול חלקה
- מספר חלקה 85
- מספר גוש 10854
- קו רחוב
- קו בנין
- בנין להריסה
- שטח התכנית: 451 מ"ר

עיריית חיפה	משרד התכנון והבניה
אתר לבנין ציבורי בפינת שפירא 5 א	ק.צ.: 1:250
ת. כ.מ.ס. ח.פ. 1345/97	מס' ת.ע.ת. 626
ת. 960	ת. 11.11.1967