





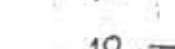



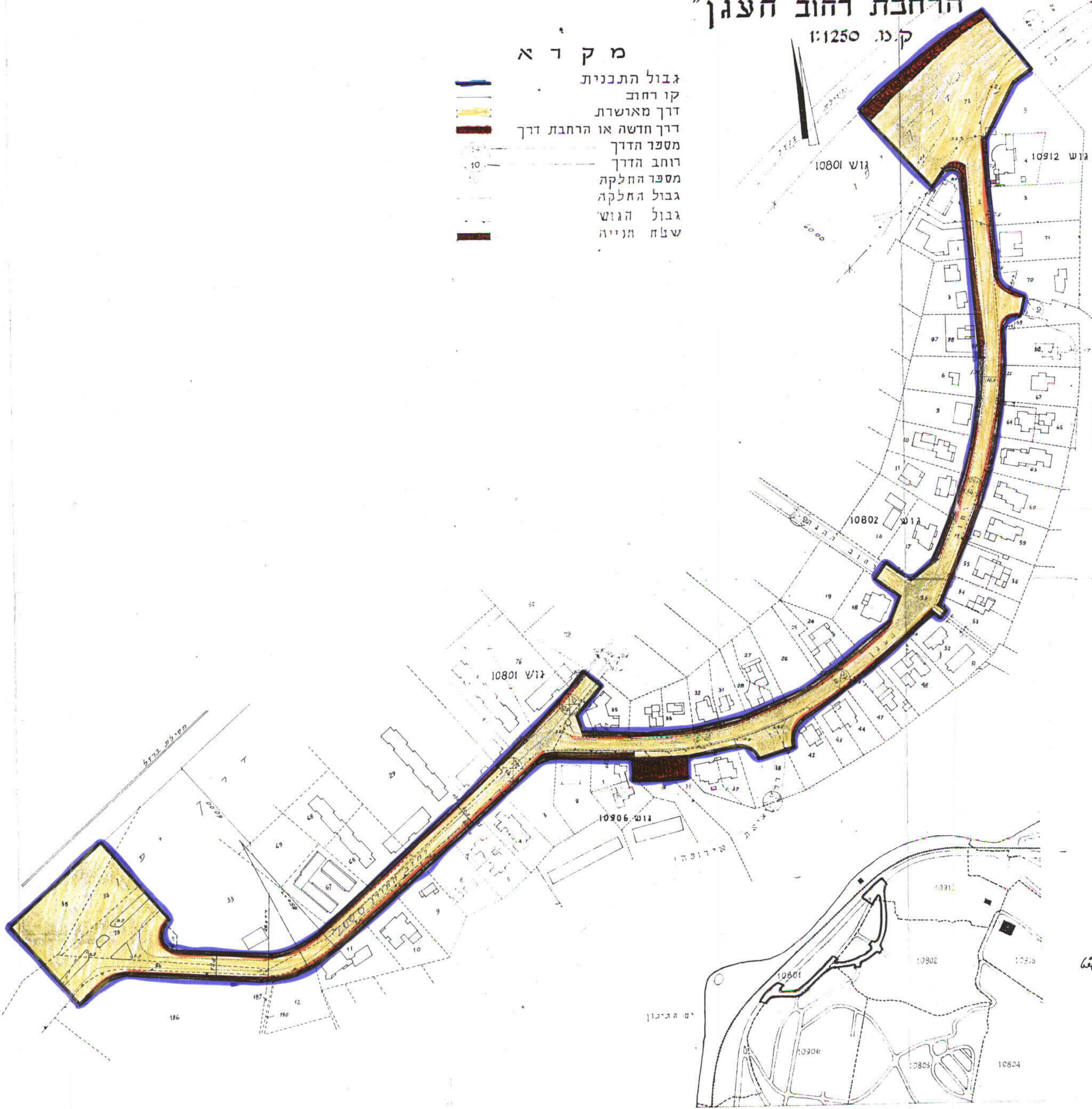


תשריט מצורף לשינוי תכנית מפורטת תכנית תכנון ציר מס' חפ/1309 "הרחבת רחוב העגון"

ק.נ. 1:1250

מ ק ד א

-  גבול התכנית
-  קו רחוב
-  דרך מאושרת
-  דרך חדשה או הרחבת דרך
-  מספר הדרך
-  רוחב הדרך
-  מספר החלקה
-  גבול החלקה
-  גבול הגוש
-  שפת חנייה



הועדה המסוימת רבניה ולתכנון העיר - חיפה
 חכמת ת.ת.מ. חפ/1309
הוסף להסדרה
 בשיבת ח' 22 ב- 9.4.67
 יושב ראש הועדה: _____
 סגן יושב ראש: _____

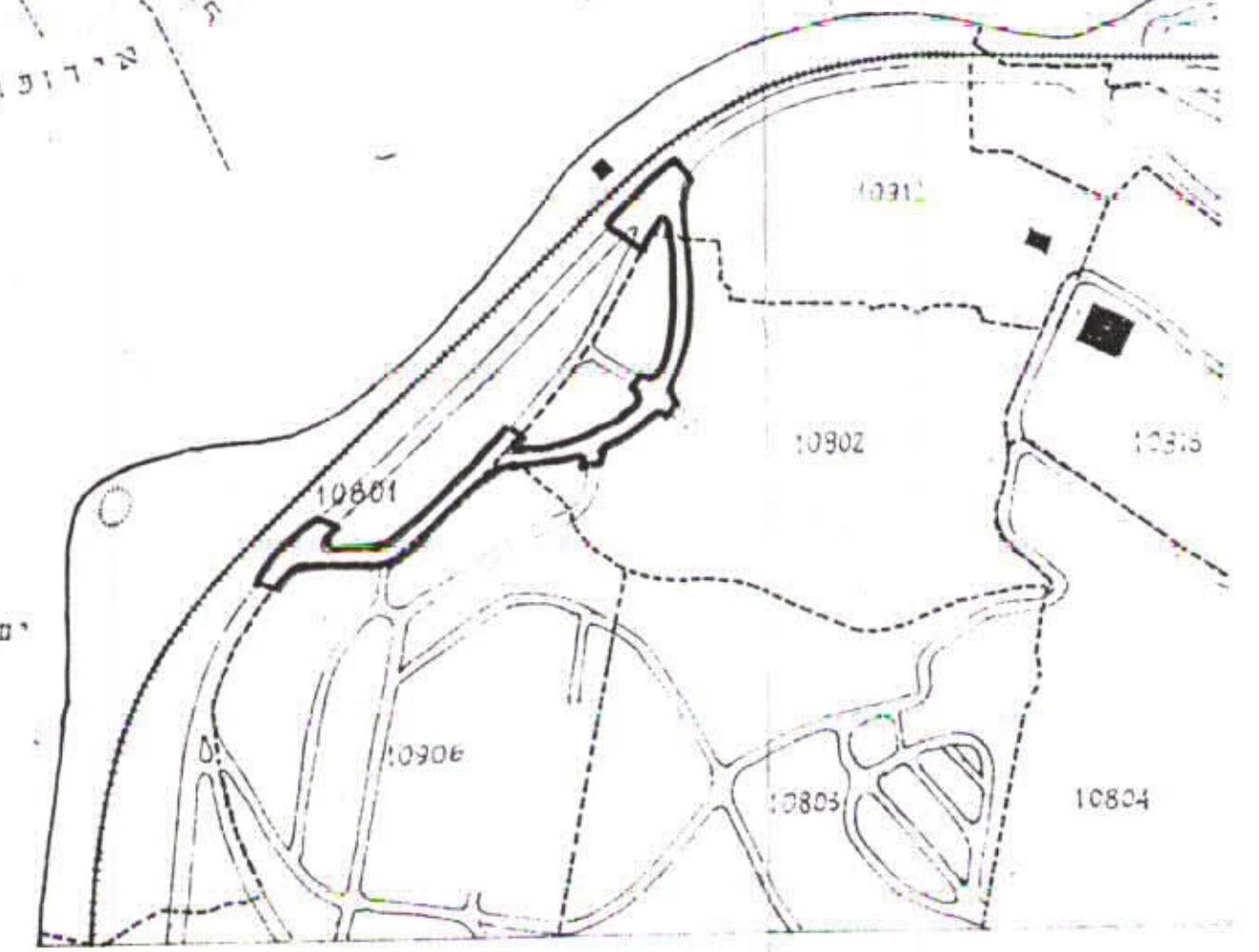
הועדה המסוימת רבניה ולתכנון העיר - חיפה
 חכמת ת.ת.מ. חפ/1309
הוסף למתן תוקף
 בשיבת ח' 41 ב- 26.5.68
 יושב ראש הועדה: _____
 סגן יושב ראש: _____

חכמת ת.ת.מ. חפ/1309
 מועצה להקמה בילוי
 1431 מיום 8.2.68 עמ' 929

משרד הפנים
 חוק התכנון והבניה חש"ב-1965
 מח' ח"א
 מרחב תכנון מקומי
 חכמת ת.ת.מ. חפ/1309
 זמנית המותרות בשיבת ח'
 מיום 21.5.68
 החליטה לתת תוקף
 לתכנית המפורטת לעיל
 יושב ראש הועדה: _____

חכמת ת.ת.מ. חפ/1309
 מועצה להקמה בילוי
 1492 מיום 1.1.69 עמ' 572

ת.ת.מ. חפ/1309
 "הרחבת רחוב העגון"
 1:1250
 957
 18.1.1967



ק.נ. 1:10000

תרשימי המקומים