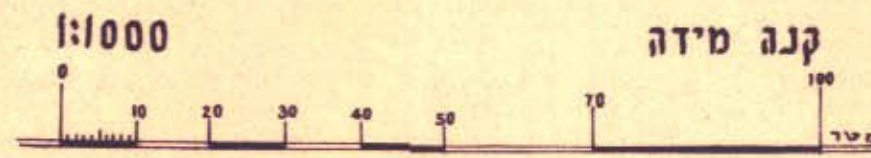


הועדה המקומית לתכנון ובניה השומרון
 תכנית ש/67..... המהווה שני לתכנית מתאר זכרון יעקב ש/ו(ג.45)
 הנקראת „רמת ההבוראה“

מחוז . חיפה
 נפה . חדרה
 מקום . זכרון יעקב
 גוש . 11322
 חלקה . 63
 שטח החלקה 14.11 ד'

הועדה המקומית לתכנון ולבניה השומרון
 תכנית בניה עיר מסודרת, רמת ההבוראה 67/ו
 מ"ס 67/ו
 בישיבה מס' 71 מיום 12.10.69 הוחלט להעביר תכנית זו לועדה המחוזית לבניה ולתכנון עיר חיפה, בהסלעה להפקדה ולמתן תוקף.
 12.17.69
 תאריך

הועדה המקומית לתכנון ולבניה השומרון
 תכנית בניה עיר מסודרת, רמת ההבוראה 67/ו
 מ"ס 67/ו
 בישיבה מס' 63 מיום 13.12.68 הוחלט להעביר תכנית זו לועדה המחוזית לבניה ולתכנון עיר חיפה, בהסלעה להפקדה ולמתן תוקף.
 12.17.69
 תאריך




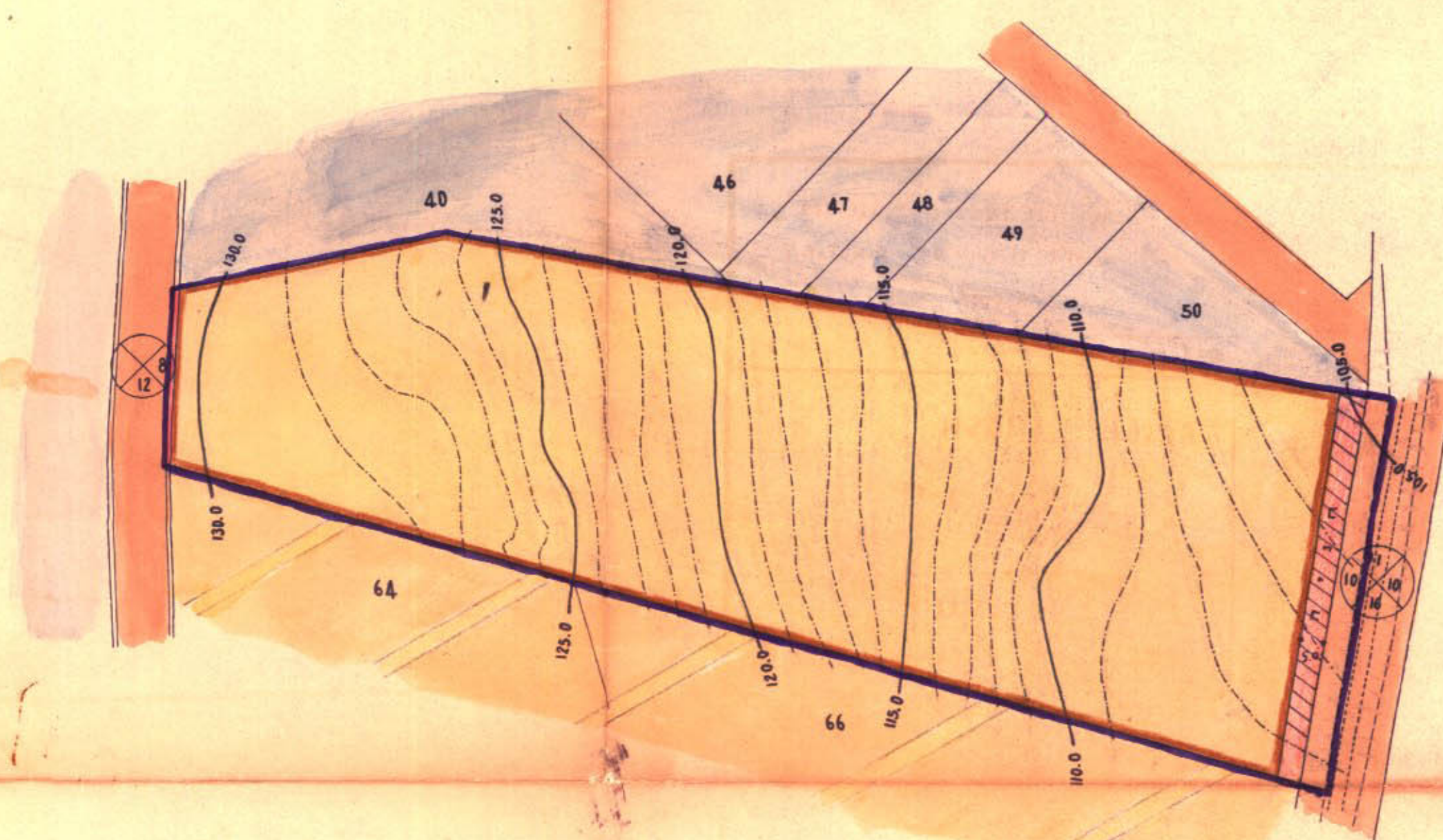
מגיש התכנית: רמת ההבוראה 67/ו
 בני-בוק רח' יוחנן בן זכאי 10.
 בעלי הקרקע: רמת ההבוראה 11322 63 בגוש 11322 63
 בני-בוק רח' יוחנן בן זכאי 10.
 מחבר התכנית: אדו"ר ג.ס. קויגן אינג' י. גרדי
 תל-אביב, רח' בר גיורא 10, פיארבוג 5
 טל: 23 6673 621407

משרד הפנים
 חוק התכנון והבניה תשכ"ה-1965
 מחה 110
 מרחב תכנון מקומי
 תכנית 67/ו
 הועדה המחוזית בישיבתה זו 88
 מיום 30.12.69 החליטה לתת תוקף לתכנית הנכבדת לעיל.
 סגן מנהל מל"ל לתיכנן

משרד הפנים
 חוק התכנון והבניה תשכ"ה-1965
 מחה 110
 מרחב תכנון מקומי
 תכנית 67/ו
 הועדה המחוזית בישיבתה זו 66
 מיום 24.12.68 החליטה להפקיד את התכנית הנכבדת לעיל.
 יושב ראש הועדה

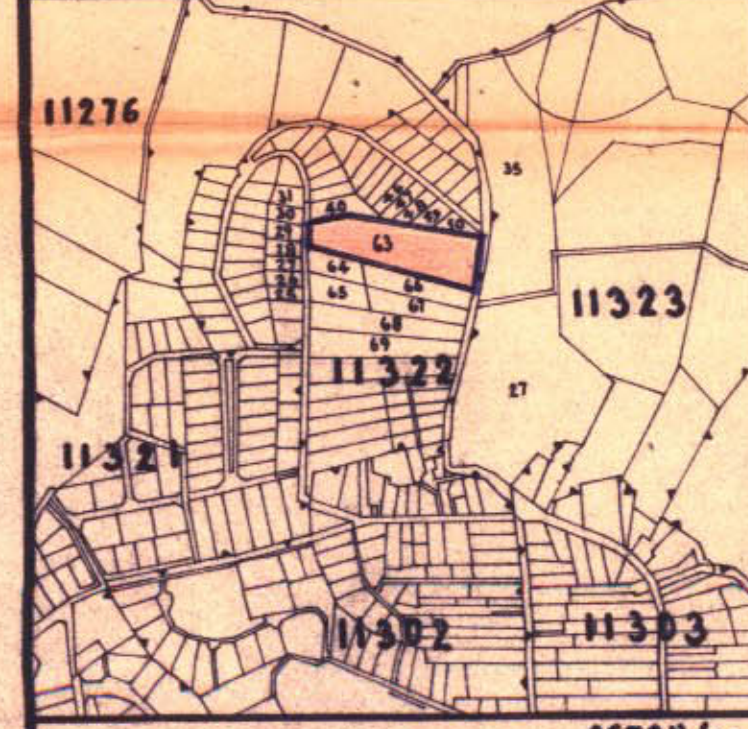
תכנית מס' 67/ו מורשמת למתן תוקף בליקום המרומים מס' 1645 מיום 23.7.70 עמוד 2557
 י. ג. קויגן

תכנית מס' 67/ו מורשמת להפקדה בליקום המרומים מס' 1531 מיום 12.6.69 עמוד 1638



- מקרה
- גבול ת.ב.ע.
 - דרך קיימת
 - דרך חדשה
 - הרחבת דרך
 - מספר הדרך
 - קו בניה
 - וחב הדרך
 - מסקי עזר (מחוז ארמת ההבוראה)
 - מלונאות ונפט
 - אזור מגורים ב (מחוז ארמת ההבוראה)

1:10,000 תרשים סביבה



3672/68

אדו"ר ג.ס. קויגן אינג' י. גרדי
 תל-אביב, רח' בר גיורא 10, פיארבוג 5
 טל: 23 6673 621407