


# תשריט מצורף לתכנית תכנון עיר אפורטת 874. א.ע.

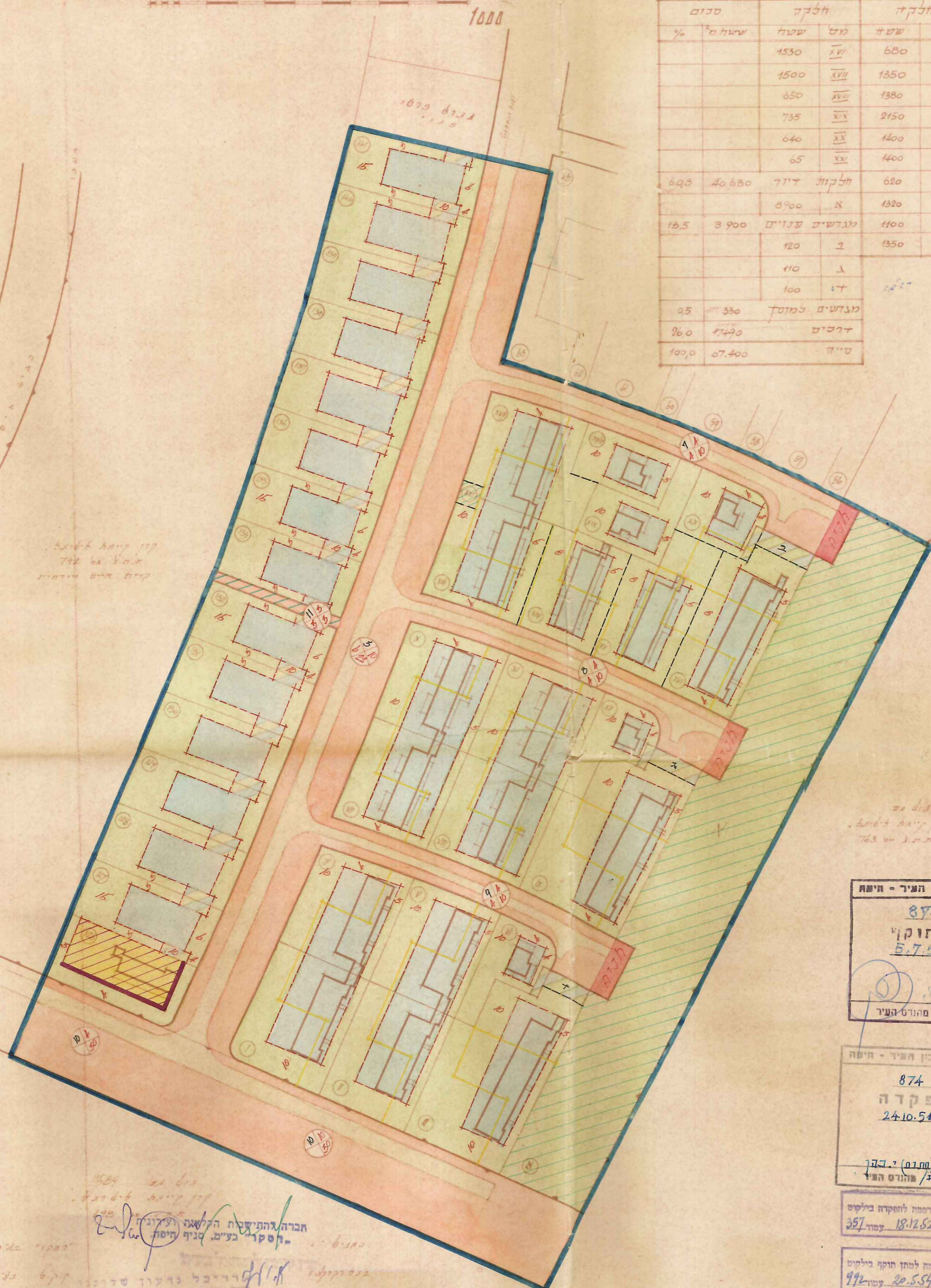
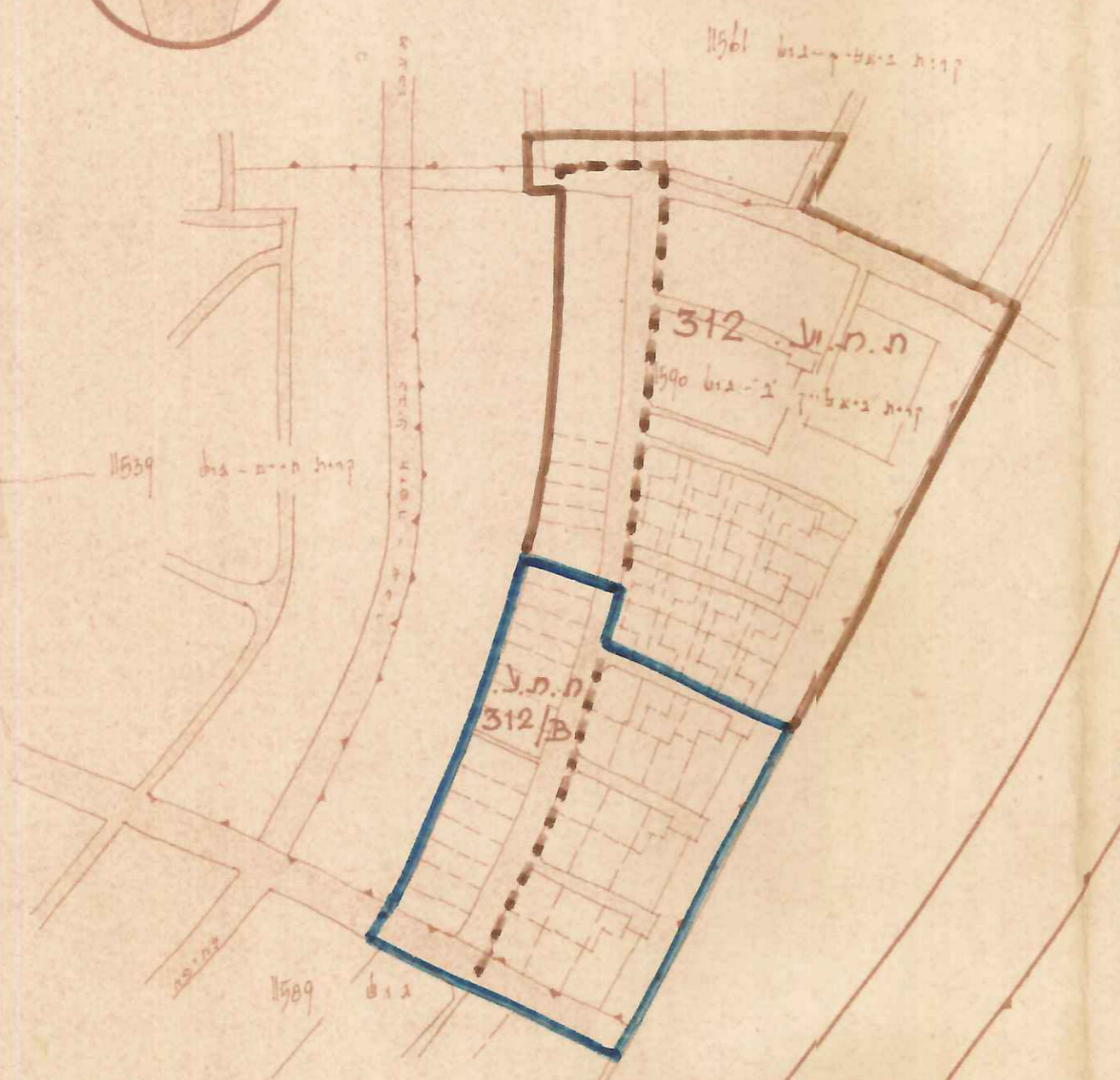
שנוי לתכנית שכונ "רסקו" קרית ביאליק "ב"

גודל 11590  
 שטח תכנית 67400  
 שטח בניה 57400

חלקה		חלקה		חלקה		חלקה	
מס	שטח	מס	שטח	מס	שטח	מס	שטח
126	980	137	1000	138	1000	139	1000
127	980	138	1000	139	1000	140	1000
128	1000	139	1000	140	1000	141	1000
129	1000	140	1000	141	1000	142	1000
130	1000	142	1000	143	1000	144	1000
131	1000	144	1000	145	1000	146	1000
132	1000	146	1000	147	1000	148	1000
134	1000	148	1000	149	1000	150	1000
135	1000	150	1000	151	1000	152	1000
136	1000	152	1000	153	1000	154	1000
מגדשים כמות		מגדשים כמות		מגדשים כמות		מגדשים כמות	
95	330	95	330	95	330	95	330
דרכים		דרכים		דרכים		דרכים	
26.0	17490	26.0	17490	26.0	17490	26.0	17490
סייה		סייה		סייה		סייה	
107.0	67400	107.0	67400	107.0	67400	107.0	67400



תכנית המקום - 115000



משרד הפנים  
 פקודת בניה ערים 1936  
 ועדה מחוזית לבניה ותכנון ערים  
 מחוז חיפה  
 מרחב תכנון ערים  
 תכנית 874/א  
 65  
 תוקפה 16.7.1953  
 לחתימת התוכנית לעיל  
 יושב ראש מועדה

משרד הפנים  
 פקודת בניה ערים 1936  
 ועדה מחוזית לבניה ותכנון ערים  
 מחוז חיפה  
 מרחב תכנון ערים  
 תכנית 874/א  
 51  
 תוקפה 17.7.1952  
 לחתימת התוכנית לעיל  
 יושב ראש מועדה

מועדה המקומית לבניה ותכנון העיר - חיפה  
 תכנית 874  
 הוטמן לתוכנית  
 5.7.53 - 99  
 יושב ראש המועדה

מועדה המקומית לבניה ותכנון העיר - חיפה  
 תכנית 874  
 הוטמן לתוכנית  
 24.10.54 - 32  
 יושב ראש המועדה

תכנית 874/א  
 מועדה לתוכנית בליקום  
 357  
 18.12.52  
 תכנית 874/א  
 מועדה לתוכנית בליקום  
 349  
 20.5.54  
 992

- גבול תכנית  
 גבול החלקה הקיימת  
 גבול חלקה גובע  
 גבול מבוסס על החלקה  
 דרך  
 דרך למוטל ונגל  
 קו רחוב  
 קו גבול  
 מספר כדור  
 מרחב קדמי  
 מרחב כדור  
 אזור מגורים "ב"  
 תוויית וברי מלפסה  
 מרחב  
 אופניים ובטייל  
 חציית תוויית  
 בליקום קיים  
 אזורי שטח

חברה להתיישבות העירונית  
 "רסקו" בע"מ, סניף חיפה  
 יושב ראש המועדה