

הועדה המקומית לבניה ותכנון עיר
 קרית מוצקין-קרית ביאליק-קרית ים
 תסדית מצורף לת.ג.ע. מפ. ק/149.

הרחבת שדרת אהבת-ציון והפיכתה לדרך ציבורית.

המחוז עג'ו לת.ג.ע. מפ. חצ' 399; חצ' 8399; ק/143.
 ק.מ. 1:1000

גוש: 10444

חלקות: 107, 108, 149, 150, 165 (חלק).

הועדה המקומית לבניה ותכנון עיר
 קרית מוצקין, קרית ביאליק, קרית ים
 ת.ג.ע. מפ. ק/149
 תאריך: 20.12.63
 יושב ראש הועדה

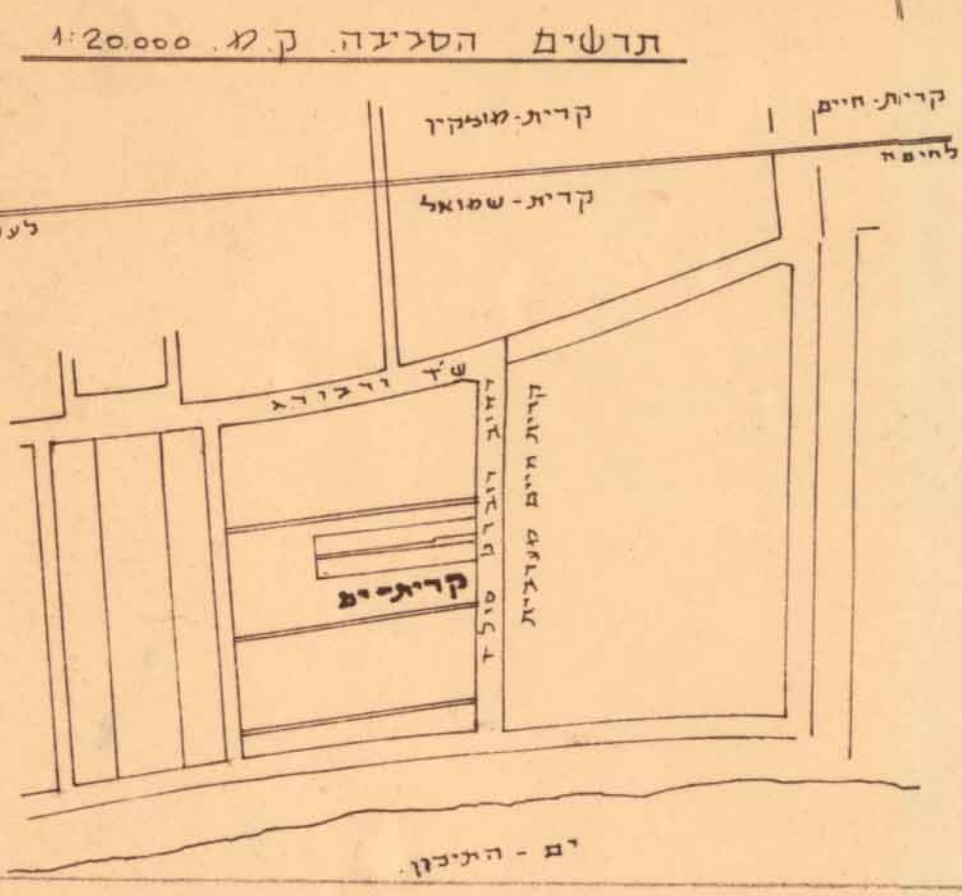
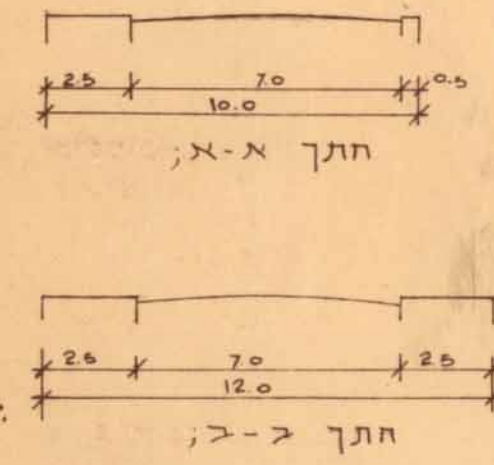
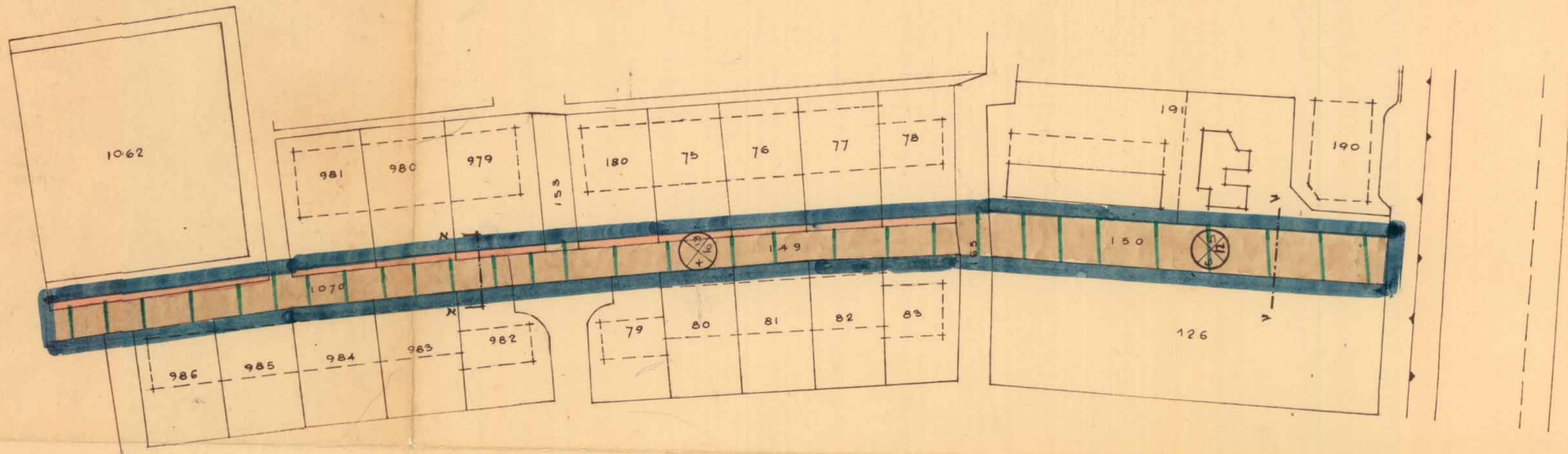
הועדה המקומית לבניה ותכנון עיר
 קרית מוצקין, קרית ביאליק, קרית ים
 תכנית ב.ע. ספורט מס' 149
 הומלץ להפקדה
 בשייבה ה- 186 ביום 7.6.63
 יושב ראש הועדה

משרד הפנים
 פקודת בנין ערים 1936
 ועדה מחוזית לבניה ותכנון ערים
 מחוז חיפה
 מרחב תכנון עיר קרית מוצקין, קרית ביאליק, קרית ים
 תכנית חצ' 149
 הועדה המחוזית בשייבה ה- 186
 ביום 28.1.64
 התליטה לתת תוקף
 לתכנית הנקבעת לעיל
 שגן מנהל כללי לתכנון יושב ראש הועדה

משרד הפנים
 פקודת בנין ערים 1936
 ועדה מחוזית לבניה ותכנון ערים
 מחוז חיפה
 מרחב תכנון ערים קרית מוצקין, קרית ביאליק, קרית ים
 תכנית חצ' 149
 הועדה המחוזית בשייבה ה- 186
 ביום 25.6.63
 התליטה להפקיד
 את התכנית הנקבעת לעיל
 שגן מנהל כללי לתכנון יושב ראש הועדה

תכנית מס' 149/ק
 מורסמת למתן תוקף בילוקים
 הפרטמים מס' 1082
 ביום 9.4.64 עמוד 1088
 כל צד נאמץ

תכנית מס' 149/ק
 מורסמת להפקידה בילוקים
 הפרטמים מס' 1042
 ביום 17.10.63 עמוד 95



המאמץ:
 הועדה המקומית לבניה ותכנון עיר
 קרית מוצקין, קרית ביאליק, קרית ים

בעל הקרקע: היוזם

- מקרא
- גבול התכנית
 - הפיכת שדרה קיימת לדרך ציבורית
 - הרחבת דרך
 - מספר הדרך
 - קו בנין
 - הואל הדרך