1170

תכנית ת.ע. מס' חפ/1643 (13)
11.3.76

מרחב תכנון מקומי חיפה.

תשריט מצורף לתכנית מס' חפ/1643

התליית תכניות ת"ע לאורך כביש כפר-אתא.

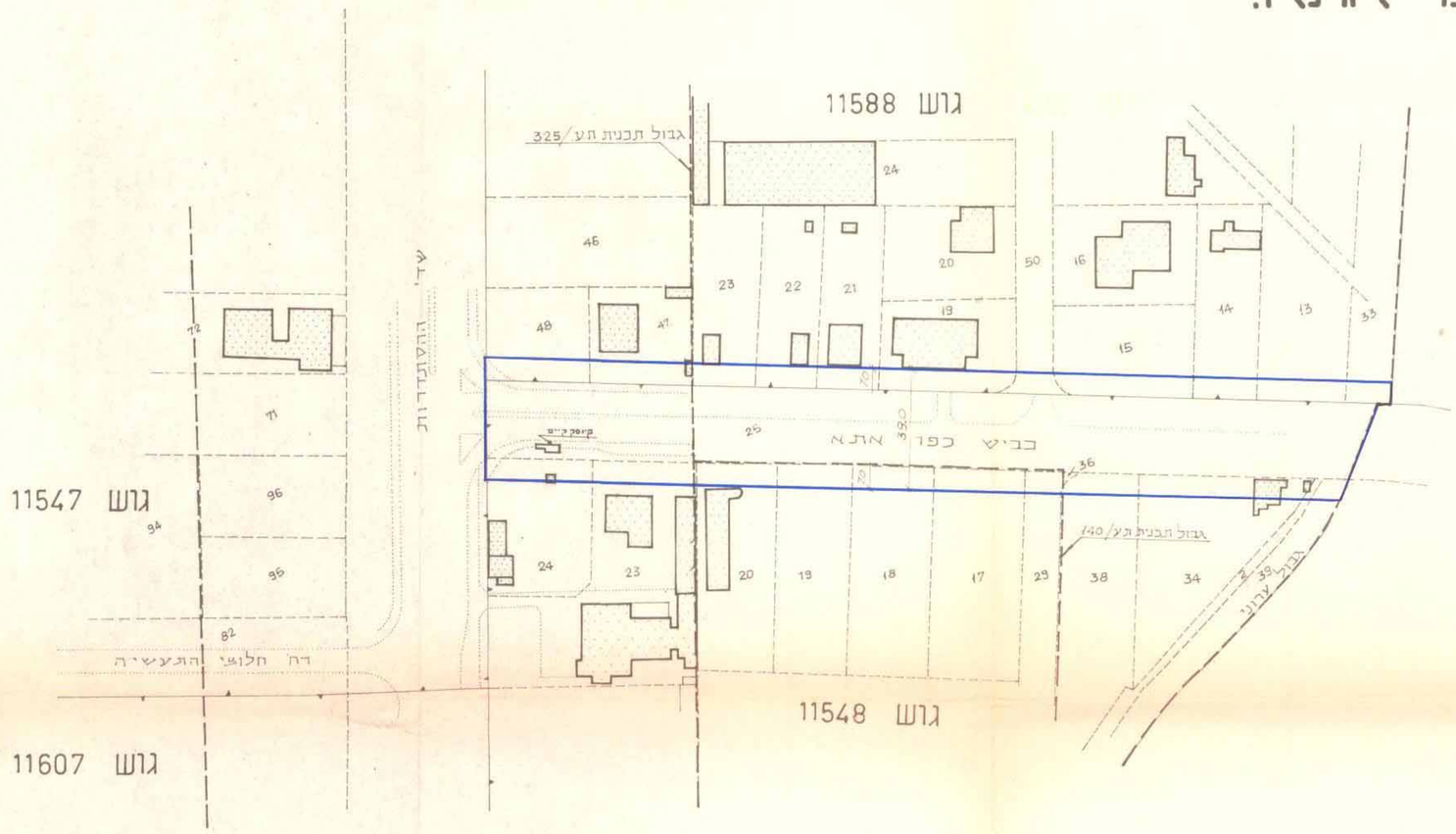



ק.מ. 1:1250

תרשים המקום. ק.מ. 1:10000

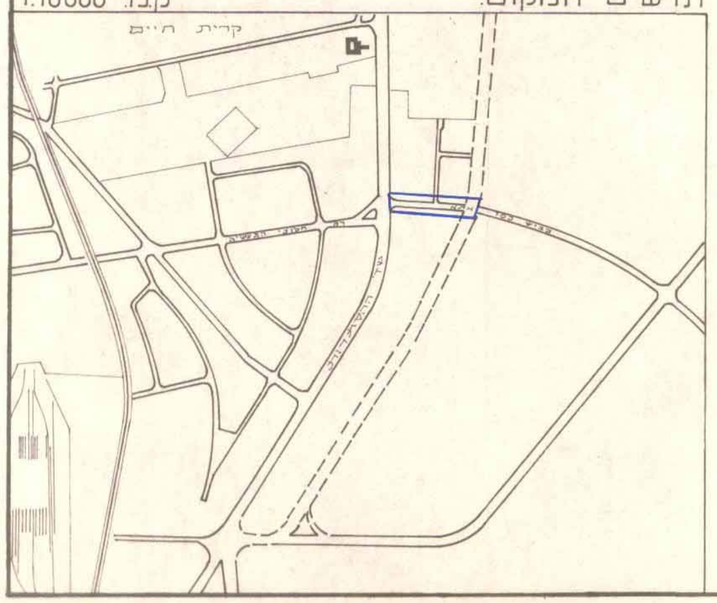

מקרא:

גבול תכנית התלייה
תת"ע מאושרת

משרד הפנים
חוק התכנון והבניה תשכ"ה-1965
מחוז חיפה
מרחב תכנון מקומי חיפה
תכנית התליה מס' חפ/1643
הועדה המחוזית בישיבתה ה 7
מיום 15.7.75 החליטה להפקיר את התכנית הנזכרת לעיל.
סגן מנהל כללי לתכנון — יושב ראש הועדה

הועדה המקומית לתכנון ולבניה — חיפה
תכנית ת.ע. מס' חפ/1643
הומלץ להפקדה
בישיבה ה' 27 ב 21/5/75
(-) ר. אלמוגי — יושב ראש הועדה
(-) מ. אורן — מהנדס העיר

משרד הפנים
חוק התכנון והבניה תשכ"ה-1965
מחוז חיפה
מרחב תכנון מקומי חיפה
תכנית התליה מס' חפ/1643
הועדה המחוזית בישיבתה ה 22
מיום 2.3.76 החליטה לתת תוקף לתכנית הנזכרת לעיל.
סגן מנהל כללי לתכנון — יושב ראש הועדה

הועדה המקומית לתכנון ולבניה — חיפה
תכנית ת.ע. מס' חפ/1643
הומלץ למתן תוקף
בישיבה ה' 22 ב 4/2/76
יושב ראש הועדה — מהנדס העיר

תכנית מס' חפ/1643 פורסמה למתן תוקף בילקוט
הפרסומים מס' 2241 מיום 5.8.76 עמוד 2284

תכנית מס' חפ/1643 פורסמה להפקדה בילקוט
הפרסומים מס' 2139 מיום 4.9.75 עמוד 2240

עירית חיפה
משרד מהנדס העיר
המחלקה לתכנון העיר
התליית תכניות ת"ע לאורך כביש כפר-אתא
קנה מדה 1:1250
מס' ת/1253
31.12.1974