


הועדה המקומית לתכנון ולבניה - קרית  
קרית מוצקין, קריית ביאליק, קרית ים

תכנית ב.ע. מפורטת מס' 271/1  
הוזלע להפקדה  
בישיבה 322 - ביום 18.2.77

יושב ראש הועדה  
מהנדס העדה

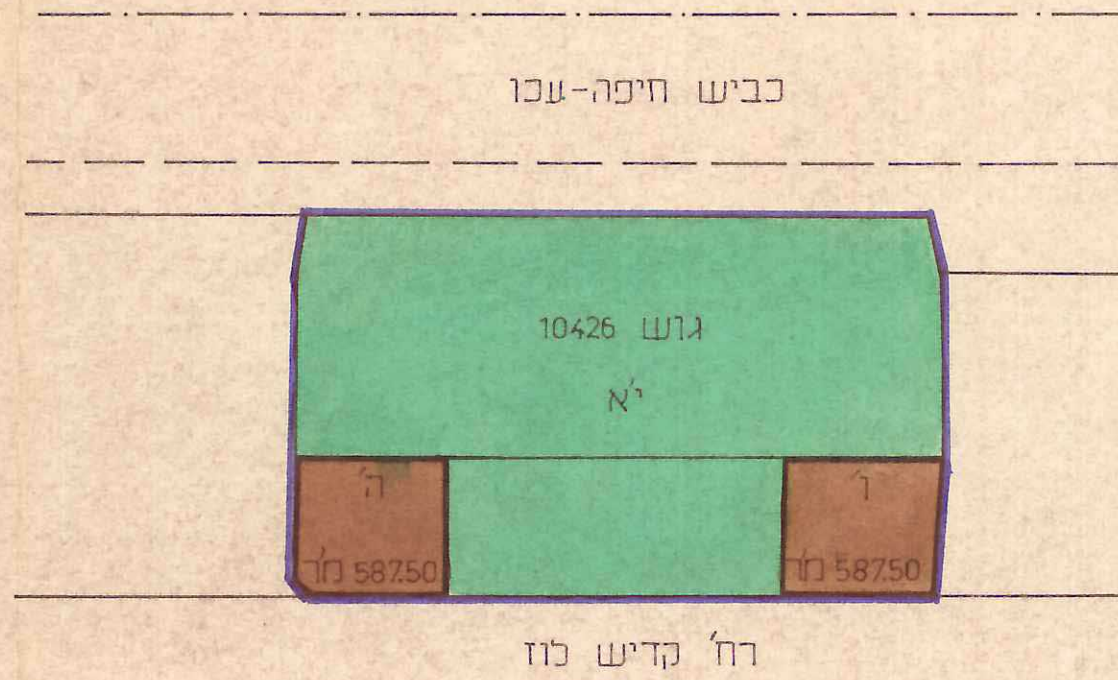


מחוז חיפה  
מרחב תיכנון מקומי - קרית  
תסריט מצורף לשינוי ת.ב.ע. ק/164, תכנית מס' 271/1 הנקראת: ק/164 -

שינוי מיקום של אתר ציבורי

בגוש 10426 בקרית מוצקין

שטח התכנית: 655000 מ"ר

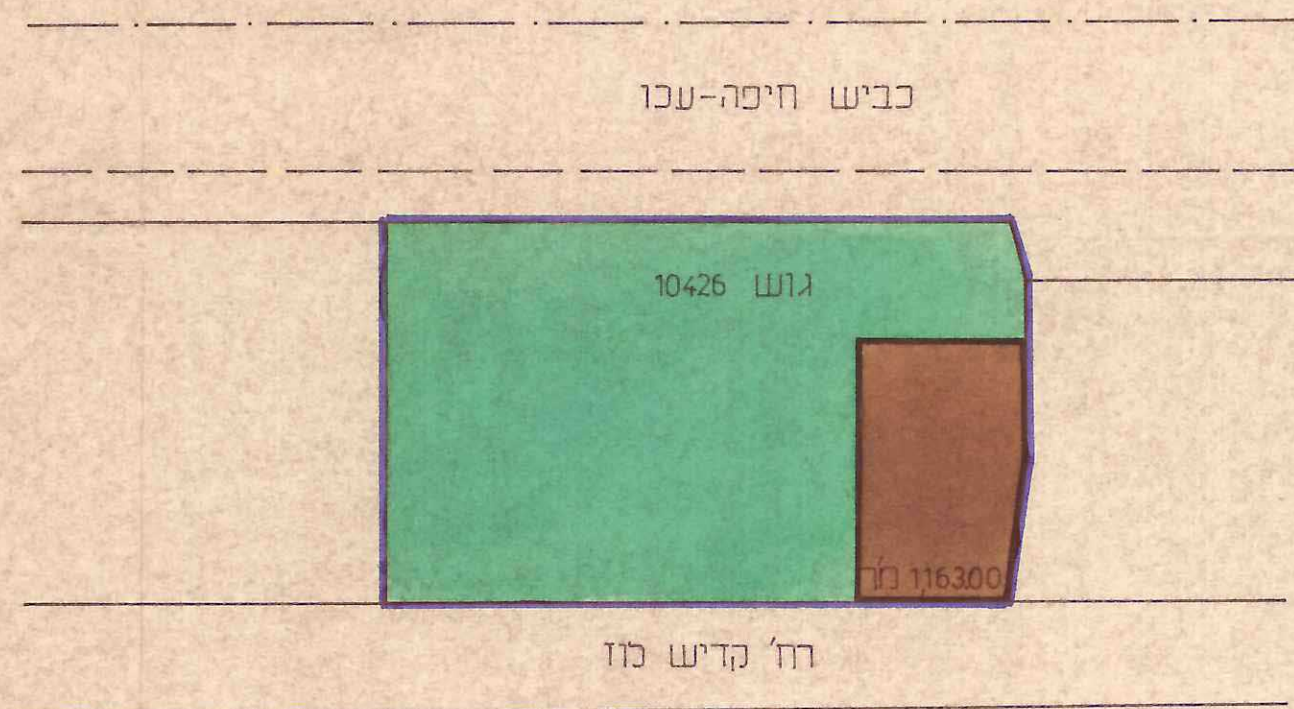


מואשר

הועדה המקומית לתכנון ולבניה - קרית  
קרית מוצקין, קריית ביאליק, קרית ים

תכנית ב.ע. מפורטת מס' 271/1  
הוזלע לסתו חוקף  
בישיבה ה- 328 - ביום 14.10.77

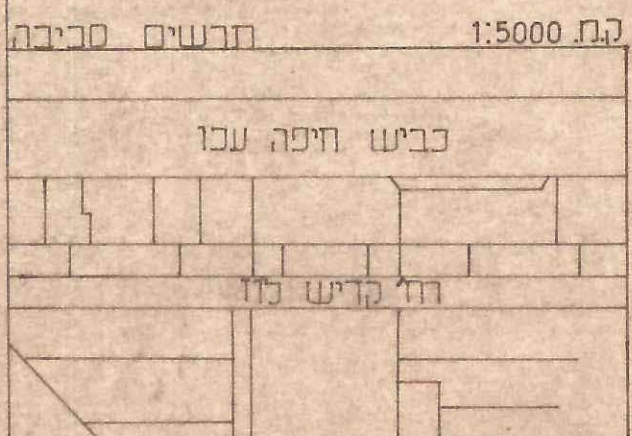
יושב ראש הועדה  
מהנדס העדה



מוצע

מקרא

- גבול התכנית
- אתר לבנין ציבורי
- שטח ציבורי פתוח



בעל הקרקע



הועדה המקומית לתכנון ולבניה - קרית  
קרית מוצקין, קריית ביאליק, קרית ים

המרחב

תכנית מס' 271/1 מורסמה לתוקף בילקוט  
הפרסומים מס' 2441 ביום 18.2.77

תכנית מס' 271/1 מורסמה לתוקף בילקוט  
הפרסומים מס' 2441 ביום 18.2.77

משרד הנכונים  
ד"ר החכנון והבניה השכ"ה-1955  
מחוז (מ"מ)  
מרחב תכנון מקומי - קרית  
תכנית מס' 271/1 מורסמה לתוקף בילקוט  
הועדה המחוזית גישיבתה ה- 55  
מיום 16.10.77 החליטה לתת תוקף  
לחכנית המבשרת לעיל  
סגן מנהל בל"ל לתכנון  
יושב ראש הועדה