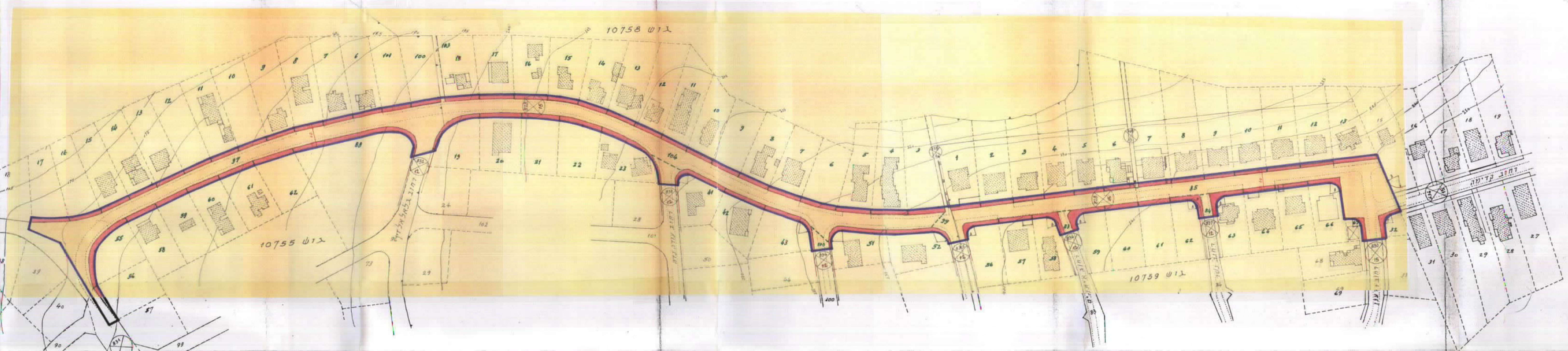
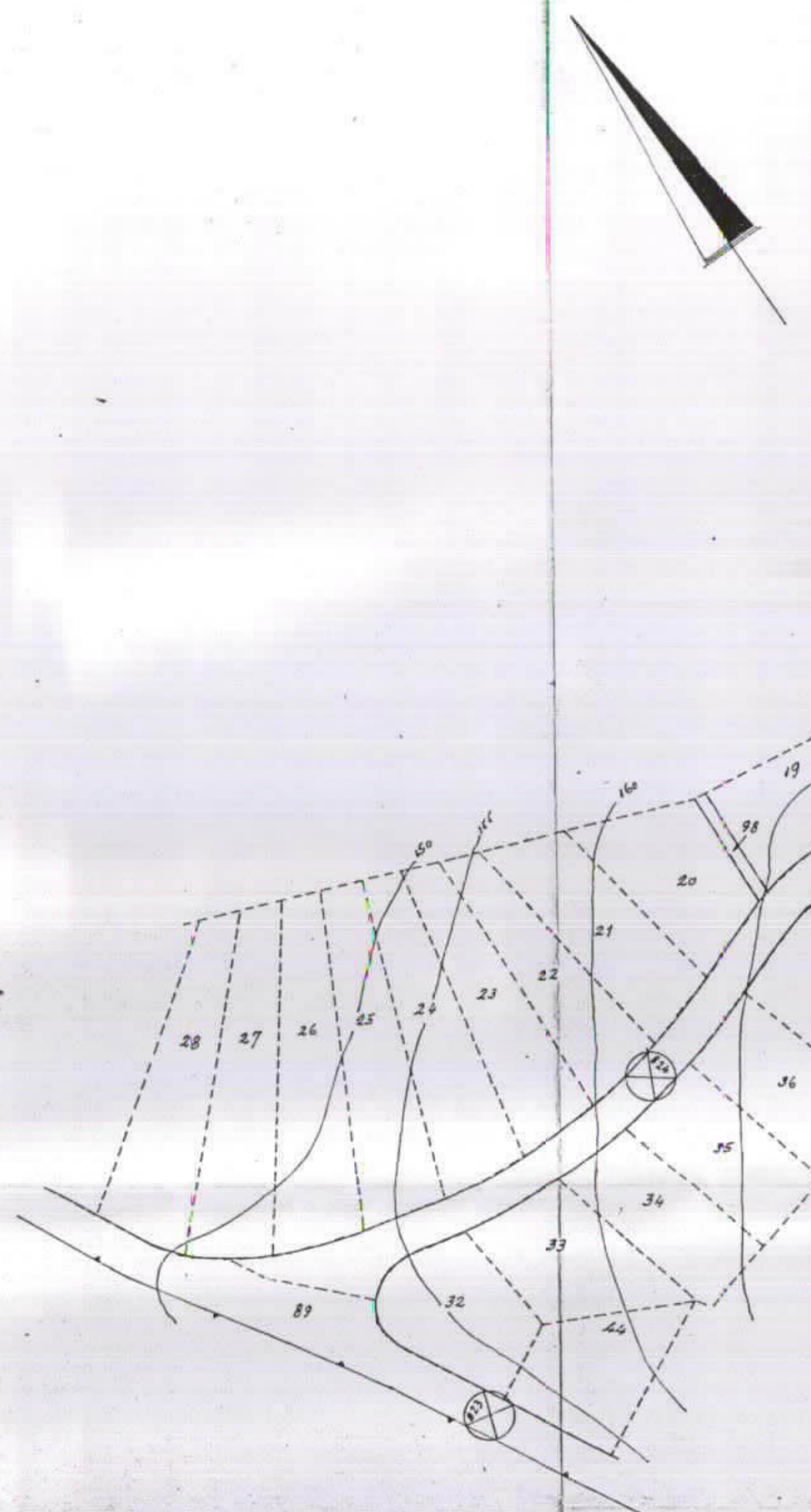


תכנית חפ"מ 1563 - 13

מרחב תכנון מקומי, חיפה

תשריט מצורף לשינוי תכנית מפורטת, תכנית מס' חפ/1563  
ק.מ. 1:1250



תוקפה: זו לתכנון הבניה - חיסוף  
תכנית ח.מ.מ. מס' חפ/1563  
הוגשה לרשמי התכנון  
ב-17.7.72 ב-43  
יובל ראש העיר  
מוריס העיר

האזהרה המקצועית לתכנון הבניה - חיסוף  
תכנית ח.מ.מ. מס' חפ/1563  
תוספת לתכנון חוקף  
ב-17.3.72 ב-67  
יובל ראש העיר  
מוריס העיר

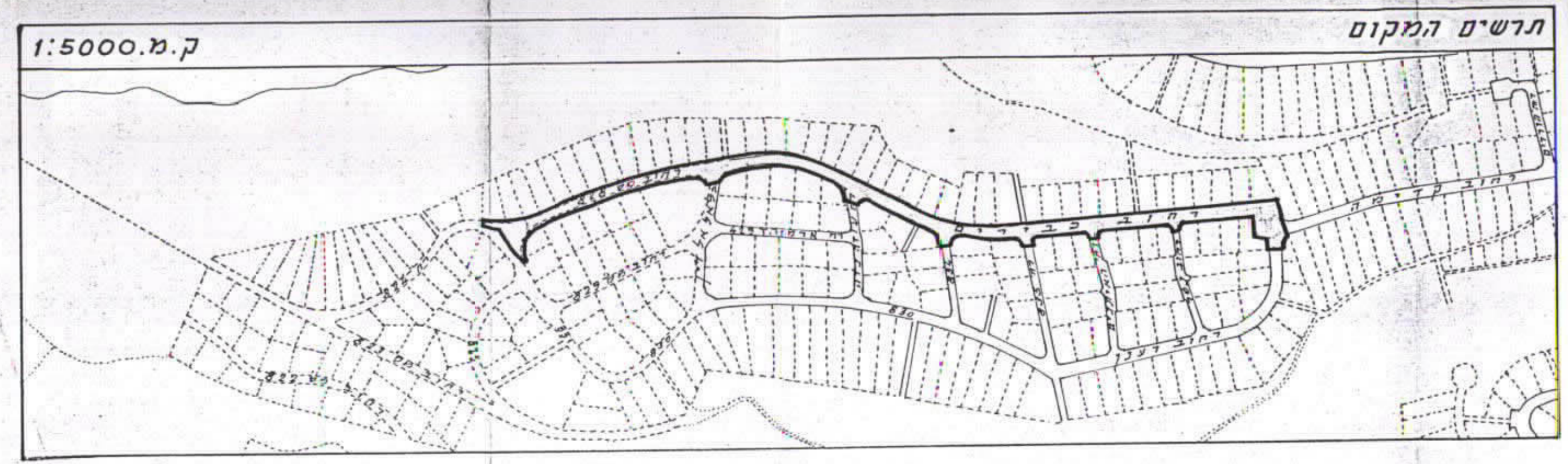
מספר חשבונית  
חוק התכנון והבניה חשבונית-1965  
מחוז - חיפה  
מרחב תכנון מקומי - חיפה  
תכנית מס' חפ/1563  
השטח המחוייב בישיבתה ח - 85  
מיום 19.5.72 החליטה לתת חוקף  
לחכמת חובתן לעיל  
15.7.72  
חשב ראש העיר

תכנית מס' חפ/1563 מורכבת לחוקף בילקום  
התחום מס' 1197 שטח 18,193 עמ"מ  
905

תכנית מס' חפ/1563 מורכבת לחוקף בילקום  
התחום מס' 2089 שטח 13,275 עמ"מ  
1699 ק"מ גאולוגי

**מקרא**

- גבול התכנית
- דרך קיימת או מאושרת
- דרך מוצעת או הרחבת דרך
- מספר הדרך
- מרווח קדמי
- רוחב הדרך
- קו רחוב
- גבול גוש
- גבול חלקה קיימת
- מספר חלקה קיימת
- קו חשמל



שירות חיפה			
מטרה: שינוי תכנון העיר			
המחלקה לתכנון העיר			
הרחבת רחוב הכבירים			
מס' חפ/1563	מס' חפ/1563	מס' חפ/1563	מס' חפ/1563
ת-1150	ת-1150	ת-1150	ת-1150
ב.4.72	ב.4.72	ב.4.72	ב.4.72

שטח התכנית 15,400 דונם בקירוב