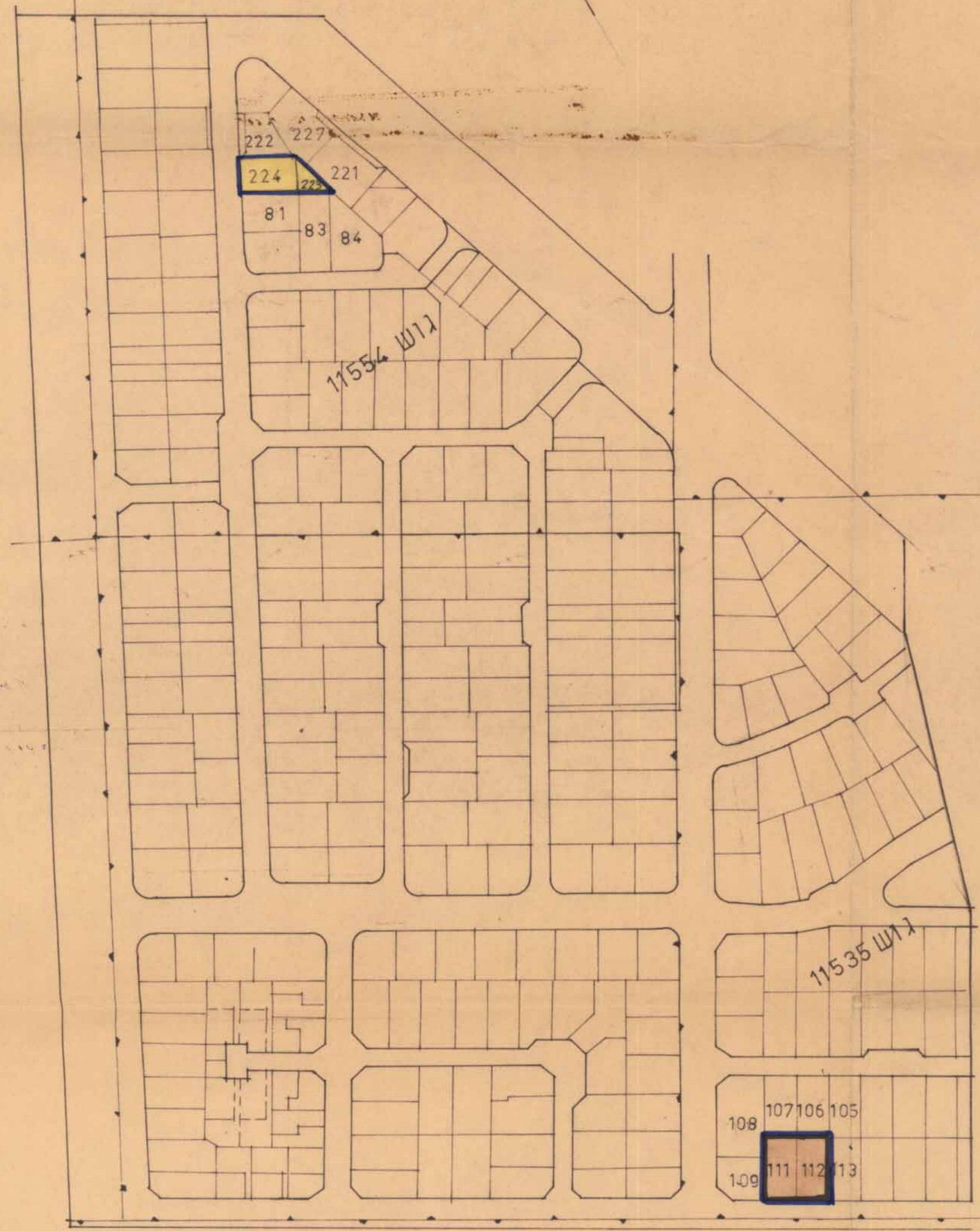
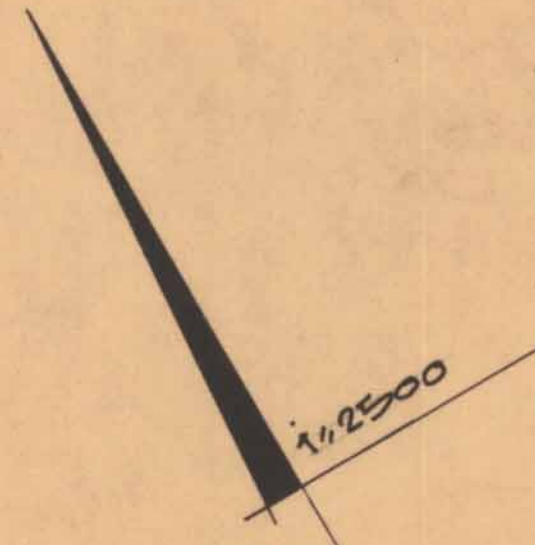


הועדה המקומית לתכנון ולבנייה - קרית

תסריט מצורף לתכנית ב.ע. מפ' מס: ק/196 הנקראת:
שנני יעוד חלקות 223, 224 גוש 11554
וחלקות 112, 111 גוש 11535 ק.ביאליק
 המהווה שנני לתכנית ב.ע. מפ' מס: ק/152 ולתכנית מתאר-ק/130.
 לתכנית ב.ע. מפ' מס: ק/123
 שטח התכנית: 2.095 מ"ר



הועדה המקומית לתכנון ולבנייה - קרית
 קריית מוצקין, קרית ביאליק, קרית ים
 חכנית ב.ע. מס: ק/196
הומלץ להפקדה
 בישיבה ה- 247 ביום 16.5.69
 יושב ראש הועדה: *[Signature]*
 מהנדס הועדה: *[Signature]*

חכנית מס: ק/196
 מועדון להפקדה בלוקס
 23.10.69 מס: 263
 1566 מס: 263

הועדה המקומית לתכנון ולבנייה - קרית
 קרית מוצקין, קרית ביאליק, קרית ים
 חכנית ב.ע. מס: ק/196
הומלץ למתן תוקף
 בישיבה ה- 253 ביום 26.12.69
 יושב ראש הועדה: *[Signature]*
 מהנדס הועדה: *[Signature]*

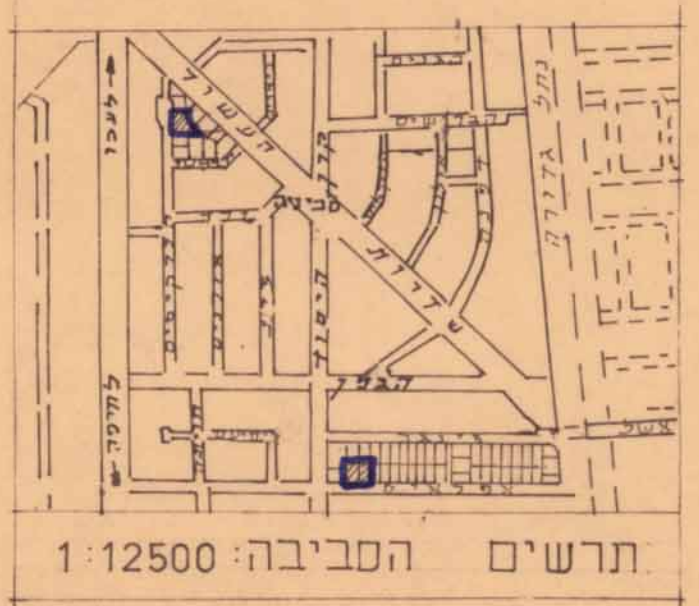
משרד הפנים
חוק התכנון והבניה תשכ"ה-1965
 מחוז: חי'מ
 מרחב תכנון מקומי: קריית
 חכנית מס: ק/196
 הועדה המחוזית בשיבתה ח' 91
 מיום: 10.2.70 החליטה לתת תוקף
 לתכנית הנזכרת לעיל.
 סגן מנהל כללי לתכנון: *[Signature]*
 יושב ראש הועדה: *[Signature]*

חכנית מס: ק/196
 מועדון לתת תוקף: 25.7.70
 מס: 253
 מס: 1645

י"ר זמנים נ"א

טבלת שטחים

שטח	חלקה	צבורי
1296	111 112	צבורי
799	223 224	מגורים
2095	סה"כ	



בעלי הקרקע

השעצה המקומית
 קריית ביאליק

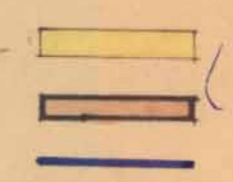
המתכנן

הועדה המקומית לבניה ולתכנון פ"ד
 קריית מוצקין, קרית ביאליק, קרית ים

יוזמי התכנית

השעצה המקומית
 קריית ביאליק

סקרא



אזור מגורים ג'
 מגרש לבנין צבורי
 גבול התכנית